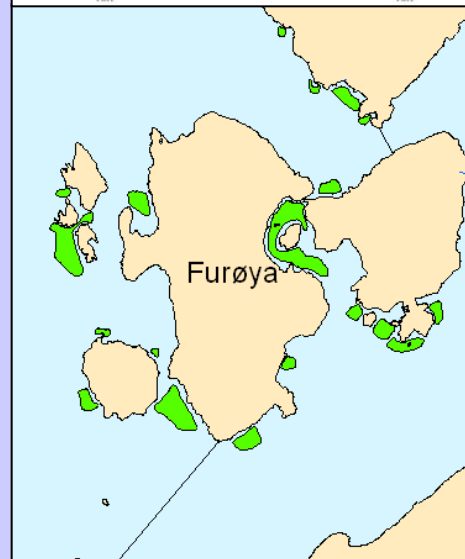
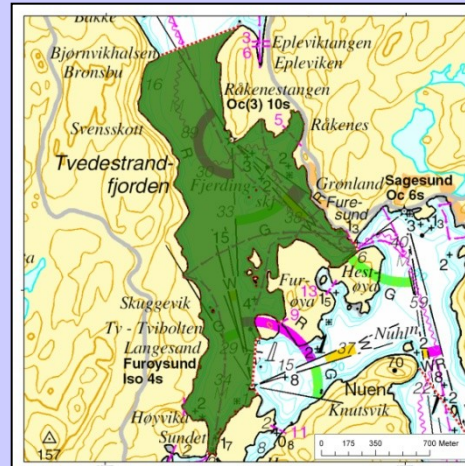


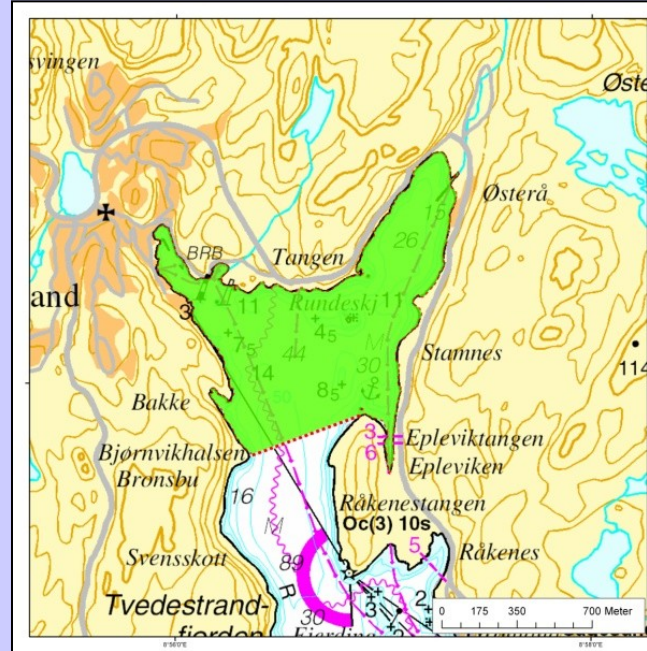
Furøya forbudssone

- Størrelse 1,5 km²
- Ikke tillatt å fiske eller høste på annet vis marine organismer.
- Ikke tillatt å gjennomføre prøvetaking med dødelig utgang
- Dekker det viktigste gyteområde for torsk i Tvedestrand og et av de 5 viktigste på Skagerrakkysten
- Omfatter større oppvekstområder i nær tilknytning til gytefeltet.
- Relativt god hummerbestand i området.
- Relativt lav brukerkonflikt ut fra skjema.



Indre Tvedestrandsfjord bevaringsssone

- Areal 0,85 km²
- Kun tillatt med fiske med håndsnøre/stang, juksa eller dorg
- Dekker gode gyteområder for fjordtorsk.
- Relativt god hummerbestand i området.
- Relativt lav brukerkonflikt ut fra spørreundersøkelse.



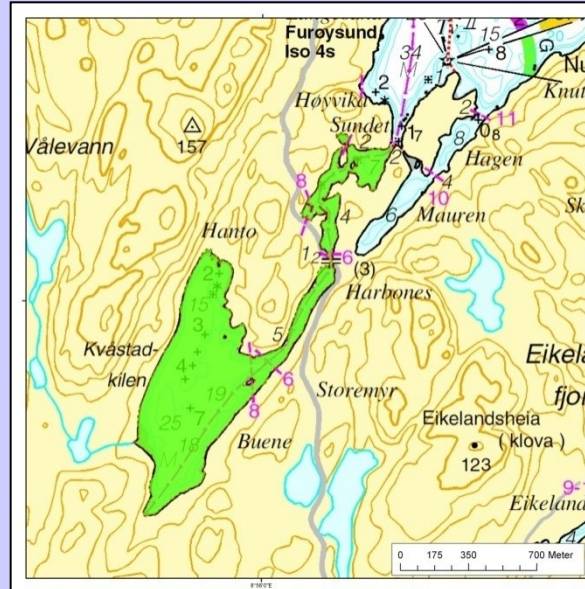
Sagesund bevaringssone

- Areal 1,15 km²
- Kun tillatt med fiske med håndsnøre/stang, juksa eller dorg
- Dekker gode gyteområder for fjordtorsk.
- Relativt god hummerbestand i området.
- Relativt lav brukerkonflikt ut fra spørreundersøkelse.



Kvastadkilen bevaringszone

- Areal 0,5 km²
- Flatøstersen nesten forsvunnet fra en av Norges største lokaliteter.
- Bestanden ble tidligere estimert til > 500.000 stk.
- I utkast til handlingsplan for flatøsters, er det foreslått å etablere et pilotprosjekt for reetablering av østersbanker i Kvastadkilen som ledd i et større, europeisk program for reetablering av flatøstersbestanden i Europa. Et slikt prosjekt vil kreve en form for beskyttelse av den gjenværende bestanden.
- Kun restriksjoner på høsting, dyrking og transport av skjell.



Tvedestrand skjærgård

- Areal ca 4,9 km²
- Omfatter både trange sund med skjellsandbunn omkranset av tang og tare, hardbunn med blandete tangsamfunn og grunne morenerygger med store tareforekomster
- Gode habitater for torsk og hummer med tilknyttet dypere områder
- Lite bebyggelse i direkte tilknytning til området
- Lavt fisketrykk i indre del av området, men mye brukt til rekreasjon
- Den ytre del av området er mye brukt

