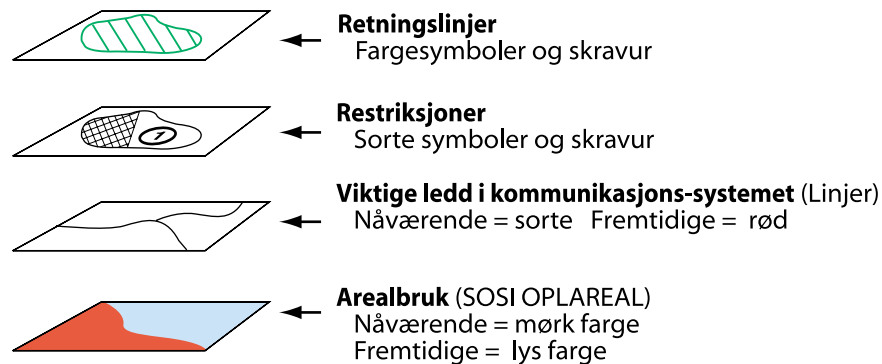


NORM FOR FRAMSTILLING AV KOMMUNEPLANENS AREALDEL - LINJESYMBOL



97

AREALGRENSER	SOSI LTEMA	STREK- TYKKELSE (mm)	STIPLING (mm)		SYMBOL FARGE: CMYK 0-0-0-100 RGB 0-0-0 PMS E 325-1	MERKNAD
			Lengde	Mellom		
Planens begrensning	1101	1,0	5,0	2,0		Linje skal følge eksakt planavgrensning (= ytre områdgrense LTEMA 1102), slik:
Grense for arealbruksområde	1102	0,18				
Grense for restriksjonsområde	1104	0,18	2,0	1,0		
Grense for retningslinjeområde	1110	0,18	2,5	0,5		

NB! Strektykkelse og stipling er tilpasset kartpresentasjon i målestokk 1 : 20 000

NORM FOR FRAMSTILLING AV KOMMUNEPLANENS AREALDEL - FARGE OG SKRAVUR

AREALBRUK	SOSI OPLAREAL (FTEMA 1102)	NÅVÆRENDE (SOSI AREALST = 1)				FRAMTIDIG (SOSI AREALST = 2)			
		CMYK	RGB	PMS	Eksempel	CMYK	RGB	PMS	Eksempel
BYGGEOMRÅDER (PBL § 20-4, 1. ledd nr. 1)	(100) *	10-30-100-0	229-178-0	E 9-1		10-15-75-0	229-216-63	E 9-5	
Bybebyggelse	101	0-15-75-10	229-195-57	E 6-3		0-10-50-5	242-218-121	E 6-5	
Tettbebyggelse	102	0-10-100-0	255-229-0	E 5-4		0-5-50-0	255-242-127	E 5-6	
Boligområde (frittliggende, konsentrert, blokker)	110	0-0-100-0	255-229-0	E 1-3		0-0-40-0	255-255-153	E 1-7	
Senterområde (Hovedsenter, lokalsenter)	120	30-60-70-10	160-91-68	E 65-5		30-45-50-5	169-133-121	E 65-8	
Erverv	(130)	80-25-0-0	0-114-180	E 214-3	E	50-15-0-0	127-216-255	E 214-6	E
Forretning	131	60-40-0-0	102-153-255	E 196-5	F	20-15-0-0	204-216-255	E 196-9	F
Kontor	132	60-40-0-0	102-153-255	E 196-5	K	20-15-0-0	204-216-255	E 196-9	K
Industri	133	60-40-0-0	102-153-255	E 196-5	I	20-15-0-0	204-216-255	E 196-9	I
Lager	134	60-40-0-0	102-153-255	E 196-5	L	20-15-0-0	204-216-255	E 196-9	L
Fritidsbebyggelse	140	0-35-100-0	255-165-0	E 18-1		0-15-50-0	255-216-127	E 18-6	
Offentlige bygninger	150	0-85-85-0	255-38-38	E 73-2	O	0-35-35-0	255-165-165	E 73-7	O
Bygninger med særskilt angitt almennyttig formål	155	30-80-100-0	178-51-0	E 64-2	A	30-55-60-0	178-114-102	E 64-6	A
Kommunalteknisk anlegg	(160)	0-85-85-0	255-38-38	E 73-2	KA	0-35-35-0	255-165-165	E 73-7	KA
Grav- og urnelund	161	0-85-85-0	255-38-38	E 73-2	G	0-35-35-0	255-165-165	E 73-7	G
Avfallsbehandling	162	0-85-85-0	255-38-38	E 73-2	A	0-35-35-0	255-165-165	E 73-7	A
Kommunalteknisk virksomhet	163	0-85-85-0	255-38-38	E 73-2	KV	0-35-35-0	255-165-165	E 73-7	KV
Friområde ¹⁾	(170)	85-0-85-0	38-255-38	E 274-2		35-0-35-0	165-255-165	E 274-7	
Idrettsanlegg	171	85-0-85-0	38-255-38	E 274-2	I	35-0-35-0	165-255-165	E 274-7	I
Park/turveg	172	85-0-85-0	38-255-38	E 274-2	P	35-0-35-0	165-255-165	E 274-7	P
Skiløype	173	85-0-85-0	38-255-38	E 274-2	S	35-0-35-0	165-255-165	E 274-7	S
Annet byggeområde ²⁾	190	0 25 35 10	229-172-149	E 33-6	AB	0-15-20-5	242-205-188	E 19-8	AB

*) Koder i () brukes ved generalisering.

1) Park, lekeplass mv. som del av eller i tilknytning til byggeområdene.

2) Bruken må være innenfor rammen av PBL §20-4, 1. ledd nr. 1, og i tilfelle spesifiseres i samsvar med PBL § 25 og 26. Arealbruk må angis som "OMRNAV" N

NORM FOR FRAMSTILLING AV KOMMUNEPLANENS AREALDEL - FARGE OG SKRAVUR

AREALBRUK	SOSI OPLAREAL (FTEMA 1102)	NÅVÆRENDE (SOSI AREALST = 1)				FRAMTIDIG (SOSI AREALST = 2)			
		CMYK	RGB	PMS	Eksempel	CMYK	RGB	PMS	Eksempel
LANDBRUKS- NATUR- OG FRILUFTSOMRÅDER (PBL § 20-4, 1. ledd nr. 2)	(200)*								
• LNF-område uten bestemmelser om spredt bebyggelse (§ 20-4, ledd nr. 2)	210	10-0-35-0	229-255-165	E 302-7					Normalt kun nåværende
• LNF-område med bestemmelser om spredt bebyggelse (§ 20-4, 2. ledd bokstav c) ¹⁾	(220)								
- LNF-område der spredt boligbebyggelse er tillatt (§ 20-4, 2. ledd bokstav c) ¹⁾	221	10-0-35-0 + prikker 0-0-100-0	229-255-165 + prikker 255-255-0	E 302-7 + prikker E 1-3		10-0-35-0 + prikker 0-0-40-0	229-255-165 + prikker 255-255-153	E 302-7 + prikker E 1-7	Spredt bolig
- LNF-område der spredt ervervsbebyggelse som ikke er tilknyttet stedbunden næring er tillatt (§ 20-4, 2. ledd, c) ¹⁾	222	10-0-35-0 + prikker 60-40-0-0	229-255-165 + prikker 102-153-255	E 302-7 + prikker E 196-5		10-0-35-0 + prikker 20-15-0-0	229-255-165 + prikker 204-216-255	E 302-7 + prikker E 196-9	Spredt erverv
- LNF-område der spredt fritidsbebyggelse er tillatt (§ 20-4, 2. ledd, c) ¹⁾	223	10-0-35-0 + prikker 0-35-100-0	229-255-165 + prikker 255-165-0	E 302-7 + prikker E 18-1		10-0-35-0 + prikker 0-15-50-0	229-255-165 + prikker 255-216-127	E 302-7 + prikker E 18-6	Spredt fritidsbeb.
OMRÅDER FOR RÅSTOFFUTVINNING (PBL § 20-4, 1. ledd nr. 3)	(300)*	10-50-20-25	172-95-153	E 140-5		5-15-5-20	193-173-193	E 140-8	
Gruvedrift	310	10-50-20-25	172-95-153	E 140-5		5-15-5-20	193-173-193	E 140-8	Gruvedrift
Masseuttak (steinbrudd, grustak, sandtak)	320	10-50-20-25	172-95-153	E 140-5		5-15-5-20	193-173-193	E 140-8	Masseuttak
Myrareal	330	10-50-20-25	172-95-153	E 140-5		5-15-5-20	193-173-193	E 140-8	Myrareal

101

AREALBRUK - BÅNDLEGGING	SOSI OPLAREAL (FTEMA 1102)	SKRAVUR STREKTYKKELSE = 0,18mm		NÅVÆRENDE (SOSI AREALST=1) FARGE: CMYK 0-0-0-100 RGB 0-0-0 PMS E 325-1	SKRAVUR STREKTYKKELSE = 0,18mm		FRAMTIDIG (SOSI AREALST=2) FARGE: CMYK 0-100-100-0 RGB 255-0-0 PMS E 73-1
		AVSTAND (mm)	VINKEL (grader)		AVSTAND (mm)	VINKEL (mm)	
OMRÅDER SOM ER BÅNDLAGT ELLER SKAL BÅNDLEGGES (§ 20-4, 1. LEDD NR. 4)	(400)*						
Båndlegging etter lov om naturvern	410	1	135		1	135	
Båndlegging etter lov om kulturminner	420	1	90		1	90	
Båndlegging for forsvaret	460	4	120		4	120	
Områder som skal reguleres etter PBL	470	2	0/90		2	0/90	
Båndlegging etter annet lovverk ²⁾	490	4	30/150		4	30/150	
Båndlegging etter flere lovverk ³⁾	499	2	30/150		2	30/150	

*) Koder i () brukes ved generalisering.

1) Bestemmelsene må angi maks antall enheter for de enkelte områder

2) Kan spesifiseres nærmere som "OPLAREALUTDYP"

3) Brukes på områder som er båndlagt etter flere lover (f. eks. kulturminneloven og naturvernloven). Kan spesifiseres nærmere som OPLAREALUTDYP

NORM FOR FRAMSTILLING AV KOMMUNEPLANENS AREALDEL - FARGE OG SKRAVUR

AREALBRUK	SOSI OPLAREAL (FTEMA 1102)	NÅVÆRENDE (SOSI AREALST = 1)				FRAMTIDIG (SOSI AREALST = 2)			
		CMYK	RGB	PMS	Eksempel	CMYK	RGB	PMS	Eksempel
OMRÅDER FOR SÆRSKILT BRUK ELLER VERN AV SJØ OG VASSDRAG (PBL § 20-4, 1. LEDD NR. 5)	(500)*	75-15-0-0	63-216-255	E 225-4		30-03-0-0	178-247-255	E 225-7	
Vann med restriksjon (drikkevannskilde e.l.)	510	75-15-0-0 + ligg. skrav. 0-0-0-100	63-216-255 + ligg. skrav. 0-0-0	E 225-4 + ligg. skrav. E 325-1	Drikkevannskilde	30-03-0-0 + ligg. skrav. 0-100-100-0	178-247-255 + ligg. skrav. 255-0-0	E 225-7 + ligg. skrav. E 73-1	Drikkevannskilde
Vannareal for alment friluftsliv	520	30-5-0-0	178-242-255	E 225-7	Friluftsliv				Normalt kun nåværende
Småbåthavn	521	75-15-0-0	63-216-255	E 225-4	Småbåthavn	30-03-0-0	178-247-255	E 225-7	Småbåthavn
Idrettsområde	522	75-15-0-0	63-216-255	E 225-4	Idrettsområde	30-03-0-0	178-247-255	E 225-7	Idrettsområde
Vannareal for allmenn flerbruk	530	50-5-5-0	127-242-242	E 232-6	Flerbruk				Normalt kun nåværende
Ferdelsområde	531	75-15-0-0	63-216-255	E 225-4	Ferdelsområde	30-03-0-0	178-247-255	E 225-7	Ferdelsområde
Fiskeområde	532	75-15-0-0	63-216-255	E 225-4	Fiskeområde	30-03-0-0	178-247-255	E 225-7	Fiskeområde
Akvakulturområde	533	75-15-0-0	63-216-255	E 225-4	Akvakultur	30-03-0-0	178-247-255	E 225-7	Akvakultur
LNF-område i sjø og vassdrag	540	75-15-0-0	63-216-255	E 225-4	LNF-vannområde	30-03-0-0	178-247-255	E 225-7	LNF-vannområde
Friluftsområde i sjø og vassdrag	541	75-15-0-0	63-216-255	E 225-4	Friluftsområde	30-03-0-0	178-247-255	E 225-7	Friluftsområde
Naturområde i sjø og vassdrag	542	75-15-0-0	63-216-255	E 225-4	Naturområde	30-03-0-0	178-247-255	E 225-7	Naturområde
Annen særskilt bruk eller vern ¹⁾	590	75-15-0-0	63-216-255	E 225-4	Annen bruk/vern	30-03-0-0	178-247-255	E 225-7	Annen bruk/vern

*) Koder i () brukes ved generalisering.

1) Bruken må være innenfor rammen av PBL §20-4, 1. ledd nr. 1, og i tilfelle spesifiseres i samsvar med PBL § 25 og 26. Detaljering angis som "OMRNAVN"

NORM FOR FRAMSTILLING AV KOMMUNEPLANENS AREALDEL - FARGE OG SKRAVUR

AREALBRUK	SOSI OPLAREAL (FTEMA 1102)	NÅVÆRENDE (SOSI AREALST = 1)				FRAMTIDIG (SOSI AREALST = 2)			
		CMYK	RGB	PMS	Eksempel	CMYK	RGB	PMS	Eksempel
VIKTIGE LEDD I KOMMUNIKASJONSSYSTEMET (PBL § 20-4, 1. LEDD NR. 6)	(600)*	0-0-0-60	102-102-102	E 326-3		0-0-0-25	191-191-191	E 325-7	
Vegareal	610	0-0-0-60	102-102-102	E 326-3		0-0-0-25	191-191-191	E 325-7	
Parkering	620	0-0-0-60	102-102-102	E 326-3	P	0-0-0-25	191-191-191	E 325-7	P
Fotgjengerstrøk	(630)	0-0-0-40	152-153-153	E 325-6	FS	0-0-0-15	216-216-216	E 325-8	FS
Bilfritt trafikkareal	631	0-0-0-40	152-153-153	E 325-6	B	0-0-0-15	216-216-216	E 325-8	B
Gang- og sykkelareal	632	0-0-0-40	152-153-153	E 325-6	GS	0-0-0-15	216-216-216	E 325-8	GS
Terminal	640	0-0-0-60	102-102-102	E 326-3	TO	0-0-0-25	191-191-191	E 325-7	TO
Terminalbygg	641	0-0-0-60	102-102-102	E 326-3	TB	0-0-0-25	191-191-191	E 325-7	TB
Jernbaneareal	650	0-0-0-60	102-102-102	E 326-3	J	0-0-0-25	191-191-191	E 325-7	J
Sporvegsareal	660	0-0-0-60	102-102-102	E 326-3	S	0-0-0-25	191-191-191	E 325-7	S
Flyplass	670	0-0-0-60	102-102-102	E 326-3	FP	0-0-0-25	191-191-191	E 325-7	FP
Havn	680	0-0-0-60	102-102-102	E 326-3	H	0-0-0-25	191-191-191	E 325-7	H

*) Koder i () brukes ved generalisering.


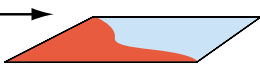





















NORM FOR FRAMSTILLING AV KOMMUNEPLANENS AREALDEL - LINJESYMBOL OG PUNKTSYMBOL

VIKTIGE LEDD I KOMMUNIKASJONS-SYSTEMET	SOSI	SYMBOLBESKRIVELSE							NÅVÆRENDE (SOSI AREALST=1) FARGE: CMYK 0-0-0-100 / RGB 0-0-0 / PMS E 325-1			FRAMTIDIG (SOSI AREALST=2) FARGE: CMYK 0-100-100-0 / RGB 255-0-0 / PMS E 73-1		
		STREK-TYKKELSE (mm)	LENGDE (mm)			MELLOMROM (mm)			Tunnel VERTNIV=1	På bakken VERTNIV=2	Bro mv. VERTNIV=3	Tunnel VERTNIV=1	På bakken VERTNIV=2	Bro mv. VERTNIV=3
			VERTNIV=1	VERTNIV=2	VERTNIV=3	VERTNIV=1	VERTNIV=2	VERTNIV=3						
LINJESYMBOL	LTEMA													
Vegnett	(1120)													
Fjernveg	1121	2,0	7,5		11,0	5,5		4,5						
Hovedveg	1122	1,5	5,5		8,2	3,5		2,8						
Samleveg	1124	1,0	3,5		5,2	1,6		1,3						
Atkomstveg	1125	0,6	1,6		2,4	0,8		0,7						
Gang-/sykkelveg	1130	1,2	1,2	2,0	1,8	1,5	2,0	1,2						
Sykkelveg	1131	1,1	1,1	2,0	1,6	1,1	2,0	0,9						
Gangveg	1132	1,0	1,0	2,0	1,5	1,5	2,0	1,2						
Turvegrasé	(1140)													
Hovedturveg	1141	1,2	1,0	3,0	1,5	1,0	3,0	1,8						
Lokalturveg	1142	1,0	1,0	3,0	1,5	1,0	3,0	1,8						
Jernbane	1151	1,0	3,5		4,5	1,6		1,3						
Sporveg (forstadsbane, trikk)	1152	0,6	1,6		2,4	0,8		0,7						
Skipsled	1161	1,0		2,5				1,2						
Småbåtled	1162	0,8		1,5				1,0						
PUNKTSYMBOL	PTEMA													
Vegkryss	1129	Kvadrat med ca 4 mm sidekant												
Kollektivknutepunkt	1159	Sirkel med ca 5 mm diameter og ca 1 mm strektykkelse												

*) Koder i () brukes ved generalisering.

NB! Strektykkelse og stipling er tilpasset kartpresentasjon i målestokk 1 : 20 000

NORM FOR FRAMSTILLING AV KOMMUNEPLANENS AREALDEL - FARGE OG SKRAVUR

OVERSIKTSPLANRESTRIKSJONER	SOSI OPLRESTR (FTEMA 1104)	SKRAVUR			EKSEMPEL FARGE: CMYK 0-0-0-100/ RGB 0-0-0 / PMS E 325-1	MERKNAD
		STREK- TYKKELSE (mm)	AVSTAND (mm)	VINKEL (grader)		
1) Utfyllende bestemmelser knyttet til PBL § 20-4, 2. ledd	(100) *					<p>Tallet viser nummer på området og henviser til tekst i utfyllende bestemmelser.</p> <p>Restriksjoner avgrenses med grense for restriksjoner (LTEMA 1104) og vises med symbol eller skravur over arealbruksfarger.</p> <p>Restriksjoner </p> <p>Arealbruk </p>
a.) Krav om regulerings- eller bebyggelsesplan	(110)				  	
Krav om reguleringsplan	111					
Krav om bebyggelsesplan	112					
b.) Bestemmelser om utbyggingsrekkefølge, bebyggelsens karakter mv.	(130) *				  	
Bestemmelser om utbyggingsrekkefølge	131					
Bestemmelser om bebyggelsens karakter	132					
c.) Bestemmelser om spredt bebyggelse i LNF-område						
Bestemmelser om bebyggelsens omfang	133					
Bestemmelser om bebyggelsens lokalisering	134					
e.) Bestemmelser om forbud mot fritidsbebyggelse	135					
f.) Bestemmelser om forbud mot bestemt angitte bygge- og anleggstiltak langs vassdrag inntil 100m fra strandlinje	136	0,35	2,5	60/120		
h.) Område som er særskilt unntatt fra rettsvirkning	142	0,35	5	45/135		
2) Områder som er unntatt rettsvirkninger etter andre bestemmelser i PBL kap VI.	(140) *					
PBL § 20-5: Område som er unntatt rettsvirkninger på grunn av innsigelse (5. ledd) eller endring (7. ledd)	141	0,5	5	45		
PBL § 20-6, 3. ledd: Område som er unntatt rettsvirkninger fordi tidligere vedtatt rikspolitisk bestemmelse, reguleringsplan eller bebyggelsesplan fortsatt skal gjelde	149	0,35	5	45/135		
		SKRAVUR			NÅVÆRENDE (SOSI AREALST=1)	FRAMTIDIG (SOSI AREALST=2)
	SOSI OPLRESTR (FTEMA 1104)	STREK- TYKKELSE (mm)	AVSTAND (mm)	VINKEL (grader)	FARGE: CMYK 0-0-0-100/ RGB 0-0-0 / PMS E 325-1	FARGE: CMYK 0-100-100-0/ RGB 255-0-0 / PMS E 73-1
3) Restriksjoner etter annet lovverk enn PBL	400					
Nedslagsfelt for drikkevann	410	0,18	1,5	0		
Område for grunnvann	411	0,18	1,0	0		
Flystøysone	420	0,18	2,0	60		
4) Andre restriksjoner	499	0,18	2,0	45		


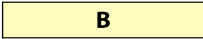




















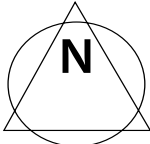
*) Koder i () brukes ved generalisering.

NORM FOR FRAMSTILLING AV KOMMUNEPLANENS AREALDEL - FARGE OG SKRAVUR

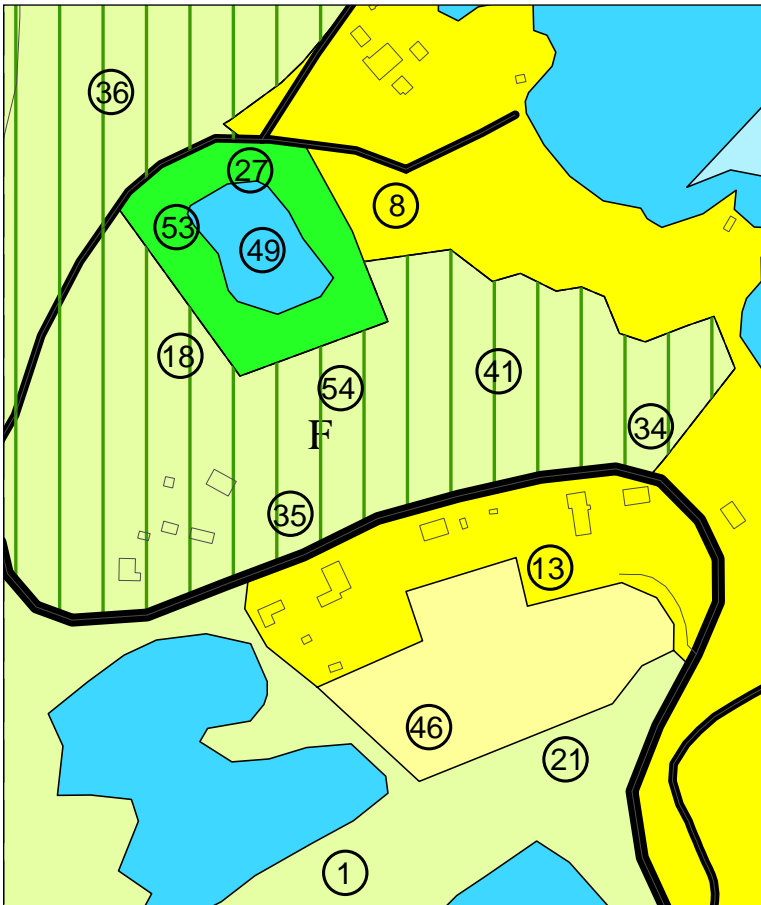
RETNINGSLINJER	SOSI OPLRETN (FTEMA 1110)	FARGE			SKRAVUR			EKSEMPEL	MERKNADER
		CMYK	RGB	PMS	TYKKELSE (mm)	AVSTAND (mm)	VINKEL (mm)		
Retningslinjer i LNF-områder	(110) *								Retningslinjer avgrenses med grense for retningslinjer (LTEMA 1110) og vises med skravur over arealbruksfarger
1a.) LNF-områder hvor landbruk er dominerende L	111	85-0-85-0	38-255-38	E 274-2	0,25	5,0	45		
1b.) LNF-områder hvor friluftsliv er dominerende F	112	85-0-85-0	38-255-38	E 274-2	0,25	5,0	90		
1c.) LNF-områder hvor naturvern er dominerende N	113	85-0-85-0	38-255-38	E 274-2	0,25	5,0	135		
Andre retningslinjer	(120) *								Retningslinjer → Arealbruk →
2a.) Viktige landskaps- turvegdrag/grøntstruktur der bygge- og anleggstiltak ikke bør tillates	121	85-0-85-0	38-255-38	E 274-2	0,5	2,0	0		
2b.) Viktige landskaps- turvegdrag/grøntstruktur der bygge- og anleggstiltak kan tillates	122	85-0-85-0	38-255-38	E 274-2	0,5	4,0	0		

*) Koder i () brukes ved generalisering.

Figur 7.1 Eksempel på utforming av tegnforklaring for kommuneplanens arealdel.

..... KOMMUNE		
Kommuneplanens arealdel 1998 - 2009		
Tegnforklaring	Nåværende	Framtidig
BYGGEOMRÅDER (PBL § 20-4, 1. ledd)		
Boligområder		
Erverv		
Offentlige bygninger		
LANDBRUKS-, NATUR- OG FRILUFTSOMRÅDER (PBL § 20-4, 1. ledd nr. 2)		
LNF-område		
LNF-område der spredt boligbygging er tillatt		
OMRÅDER FOR RÅSTOFFUTVINNING (PBL § 20-4, 1. ledd nr. 3)		
Masseuttak		
OMRÅDER SOM ER BÅNDLAGT ELLER SKAL BÅNDLEGGES (PBL § 20-4, 1. ledd nr. 4)		
Båndlegging etter friluftslovens		
SÆRSKILT BRUK ELLER VERN AV SJØ OG VASSDRAG (PBL § 20-4, 1. ledd nr. 5)		
Vannareal for allment friluftsliv		
VIKTIGE LEDD I KOMMUNIKASJONSSYSTEMET (PBL § 20-4, 1. ledd nr. 6)		
Hovedveg		
Samleveg		
Parkering		
LINJESYMBOLER		
Planens avgrensning		
Område grense for arealbruk		
Grense for restriksjonsområde		
<p>Kartgrunnlag N50 fra Statens kartverk. Tillatelsesnummer: LE3-4375 Plandata er digitalisert fra manuskart i 1:20 000. Digitalisering, redigering og grafisk utforming utført av twm reklamebyrå Ekvidistanse 20 m Kartmålestokk</p>  		

Figur 7.2. Eksempel på utsnitt av plankart med tilhørende SOSI-fil (forenklet)



<p>① .HODE 0: ! ..TEGNSETT DOSN8 ! ..TRANSPAR ! ...KOORDSYS 3 ! ...ORIGO-NØ 0 0 ! ...ENHET 0.010 ! ..OMRÅDE ! ...MIN-NØ 195825 ! -12648 ! ...MAX-NØ 196353 ! -11898 ! ..SOSI-VERSJON 2.21 ! ..SOSI-NIVÅ 4 ! ..KOMM 1003 ! ! VgSosi Ver.3.7 <18.8.1998></p>	<p>③ .LINJE 13: ..LTEMA 1102 ..NØ 19597640 -1226010 ...KP 1 ..NØ 19599130 -1226000 19595530 -1246500 ...KP 1</p>	<p>④ .LINJE 34: ..LTEMA 1110 ..NØ 19603864 -1264740 ...KP 1 ..NØ 19635222 -1264740 19603864 -1264740 ...KP 1</p>	<p>..PLANNAVN ..REF :1 ..NØ 19611824 -1227178</p>
<p>② .LINJE 1: ..LTEMA 1101 ..NØ 19635000 -1215200 ...KP 1 ..NØ 19635000 -1189810 19635000 -1215200 ...KP 1</p>	<p>⑤ .LINJE 18: ..LTEMA 1102 ..NØ 19619990 -1243800 ...KP 1 ..NØ 19616540 -1242440 19626980 -1250720 ...KP 1</p>	<p>⑥ .LINJE 35: ..LTEMA 1122 ..VERTNIV 2 ..AREALST 1 ..NØ 19603864 -1264740 19582500 -1226330</p>	<p>⑦ .FLATE 46: ..FTEMA 1102 ..OPLAREAL 110 ..AREALST 2 ..REF :-21 :-13 ..NØ 19596440 -1236420</p>
<p>③ .LINJE 8: ..LTEMA 1102 ..NØ 19626980 -1250720 ...KP 1 ..NØ 19626730 -1247230 19619990 -1243800 ...KP 1</p>	<p>⑧ .LINJE 21: ..LTEMA 1102 ..NØ 19595530 -1246500 ...KP 1 ..NØ 19590110 -1240640 19597640 -1226010 ...KP 1</p>	<p>⑨ .LINJE 36: ..LTEMA 1124 ..VERTNIV 2 ..AREALST 1 ..NØ 19625290 -1241390 19627380 -1237040 19628430 -1235110</p>	<p>⑩ .FLATE 49: ..FTEMA 1102 ..OPLAREAL 540 ..AREALST 1 ..REF :27 ..NØ 19619301 -1249051</p>
<p>④ .LINJE 27: ..LTEMA 1102 ..NØ 19624610 -1249960 ...KP 1 ..NØ 19624310 -1249340 19624610 -1249960 ...KP 1</p>	<p>⑪ .FLATE 41: ..FTEMA 1101 ..PLANID KOM-1998 ..IKRAFT 19981001 ..PLANBEST 1 ..PLANSTAT 3 ..PLANTYPE 21</p>	<p>⑫ .FLATE 53: ..FTEMA 1102 ..OPLAREAL 170 ..AREALST 1 ..REF :18 :8 (:49) ..NØ 19622349 -1256207</p>	<p>⑬ .FLATE 54: ..FTEMA 1110 ..OPLRETNL 112 ..REF :34 ..NØ 19610293 -1255340 ..SLUTT</p>