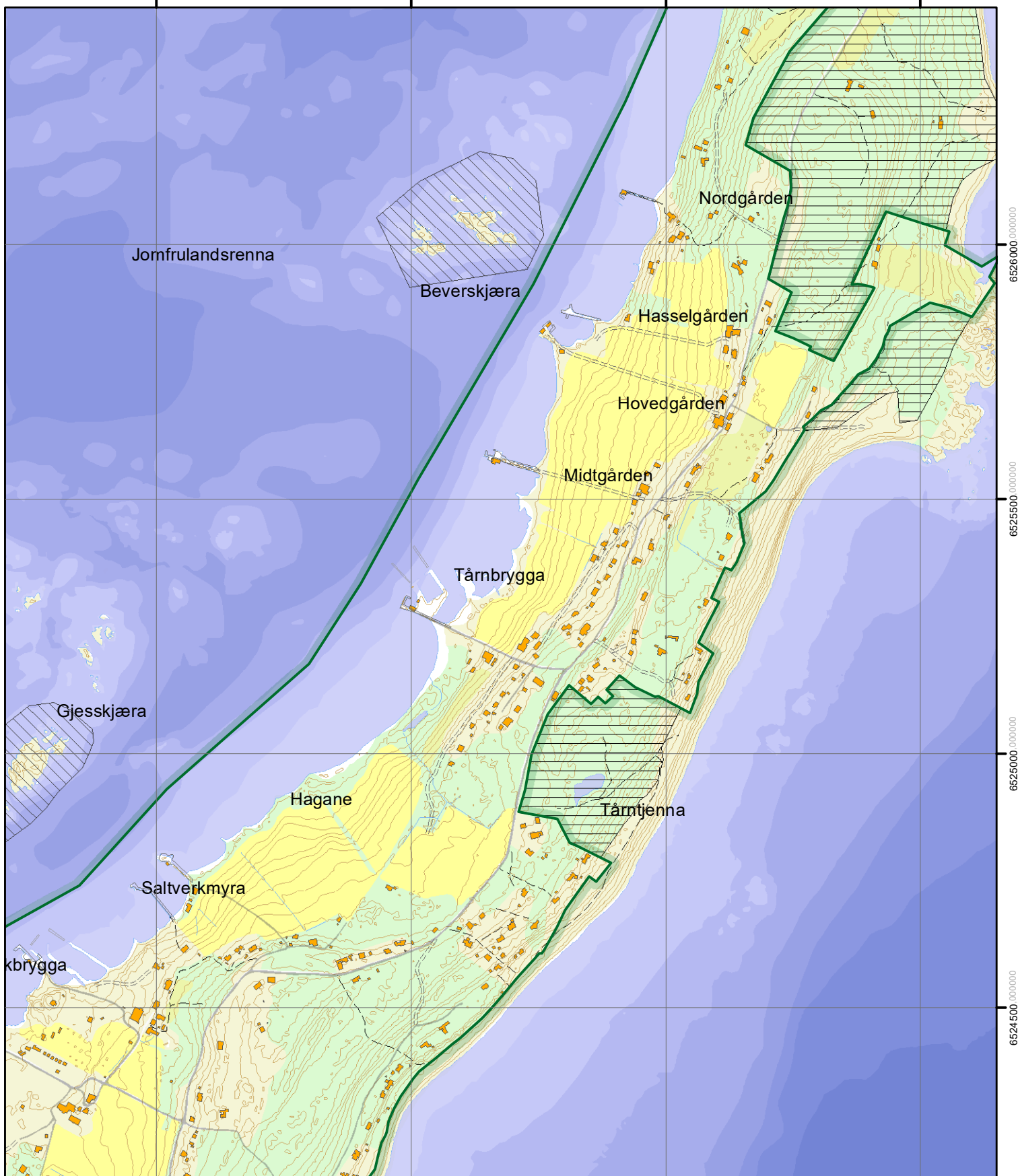


533500,000000

534000,000000

534500,000000

535000,000000



6526000,000000




6525500,000000

6525000,000000

6524500,000000

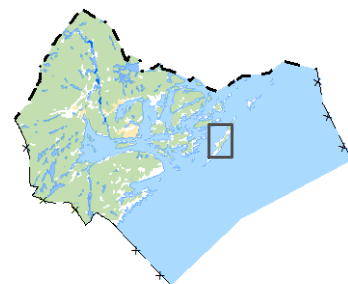
**Jomfruland nasjonalpark  
Stråholmen landskapsvernområde  
Kragerø kommune, Telemark fylke**

**Detaljkart Saltstein - Tårntjenna**

-  Nasjonalpark
-  Sone A: Beite- og slåttemarker, beiteskog, skogshagemarker, høstingskog og strandenger
-  Sone B: Sjøfuglområder

Koordinatsystem: WGS 1984 UTM Zone 32N  
Kartgrunnlag: FKB, Norge Digitalt  
Kartproduksjon: Fylkesmannen i Telemark

Ekv: 1 m



Jomfruland nasjonalpark og  
Stråholmen landskapsvernområde