











Framvaren marine verneområde

Farsund kommune, Vest-Agder fylke

-  Marint verneområde
-  Eksisterende verneområde

- Dybde sjø**
-  0 - 3 m
 -  3 - 10 m
 -  10 - 20 m
 -  20 - 30 m
 -  30 - 50 m
 -  50 - 100 m
 -  100 - 150 m
 -  150 - 200 m



Målestokk = 1 : 25 000
Ekvidistanse: 20 meter

0 0,5 1 2 km

UTM rutenett i EUREF89 sone 32N
Kartgrunnlag: Norge digitalt
Kartproduksjon: Fylkesmannen i Vest-Agder

Miljøverndepartementet, juni 2013

