

Brønnøy kommune

Plan og utvikling

KLIMA- OG MILJØDEPARTEMENTET
Postboks 8013 DEP
0030 OSLO

Vår ref.:	Saksbehandler:	Dato:
2020/253-2	Lill-Anita Horn, direkte tlf.: 75012510	30.04.2020

Høringsuttalelse - olivinskog som utvalgt naturtype

Det vises til oversendelse mottatt 7.2.2020, med en samordnet høring av elfenbenslav som prioritert art med økologisk funksjonsområde og olivinskog og åpen grunnlendt kalkmark som utvalgt naturtype.

Verken elfenbenslav eller åpen grunnlendt kalkmark er registrert i Brønnøy. Denne høringsuttalelsen vil derfor kun relateres til *olivinskog*, som i Brønnøy er kartlagt på Raudbergan i Brønnøy.

Det går fram av grunnlagsmaterialet at Brønnøy er en av få (8) kommuner i landet hvor naturtypen olivinskog er registrert. Det anslås at det finnes ca. 10 km² av naturtypen i Norge, at den knapt er dokumentert utenfor Norge og generelt virker å være svært sjelden. Av de 23 forekomstene av naturtypen som høringen viser til, utgjør Brønnøys ene forekomst ca. 18 % av all olivinskog i landet. Naturtypen opptrer på ultramafiske (ultrabasiske) bergarter som består av magnesium-silikater benevnt som serpentin, olivin eller «raudberg» (rustfargede røde jernoksider, som skyldes forvitring). Som regel består olivinskogen av furuskog, der de rikeste har arter som forekommer i kalkskog, og med enkelte olivinspesialiserte arter. De største truslene mot naturtypen er bergverksdrift og hogst.

I forbindelse med revisjon av kommuneplanens arealdel fikk Brønnøy i 2013 utarbeidet temakart for blant annet naturtyper. Forekomsten på Raudbergan er i dette klassifisert som *kalkskog - serpentinfuruskog*. Lokaliteten framheves som stor og intakt, og er derfor blitt verdisatt som svært viktig (A) etter kartlegging i 2009. Forekomsten har rødlistestatus *sterkt truet* (EN).

Etttersom Raudbergan er berggrunn med olivin og serpentin, har området også stor interesse som mineralressurs. I gjeldende kommuneplanens arealdel fra 1998 er Raudbergan i hovedsak avsatt til område for råstoffutvinning (olivin), med unntak av et belte fra Bergvikvatnet ned mot området rundt Flagholmen samt et område rundt drikkevannskilden Kjerstivatnet lenger sør, som er avsatt til landbruks-, natur- og friluftsområde. Denne arealbruken er ment videreført i revidert forslag til kommuneplanens arealdel, som er under sluttbehandling denne våren, men ved en feil er området redusert med et større areal lengst sør. Denne feilen har

Postadresse:
Rådhuset
8905 BRØNNØYSUND

Besøksadresse:
Sivert Nielsens gate 24

Telefon: 75 01 20 00
Telefaks: 75 01 20 01

Bankkto.: 4534 05 00117
Org.nr.: 964 983 291

E-post:
postmottak@bronnøy.kommune.no

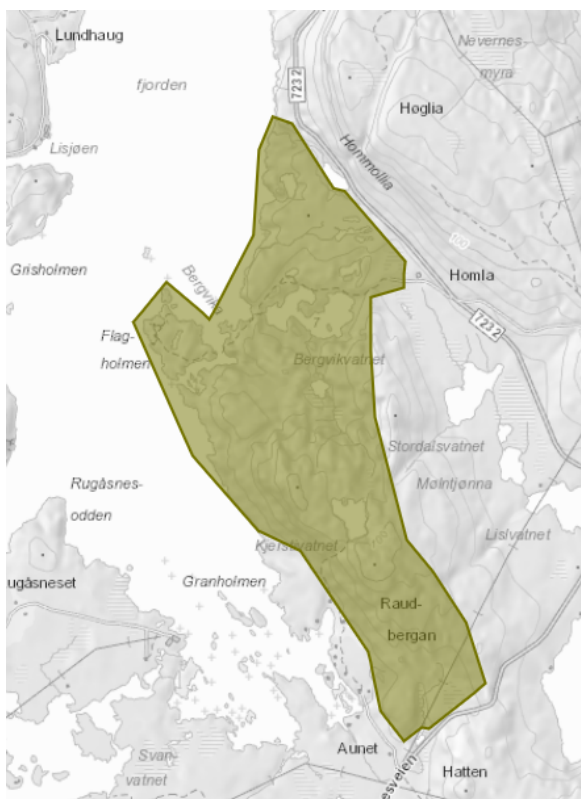
Internett:
www.bronnøy.kommune.no

fulgt med videre gjennom 2 høringer av planmaterialet, uten at det har blitt rettet eller fanget opp av administrasjonen, som nettopp er blitt klar over forholdet i forbindelse med «olivinhøringen».

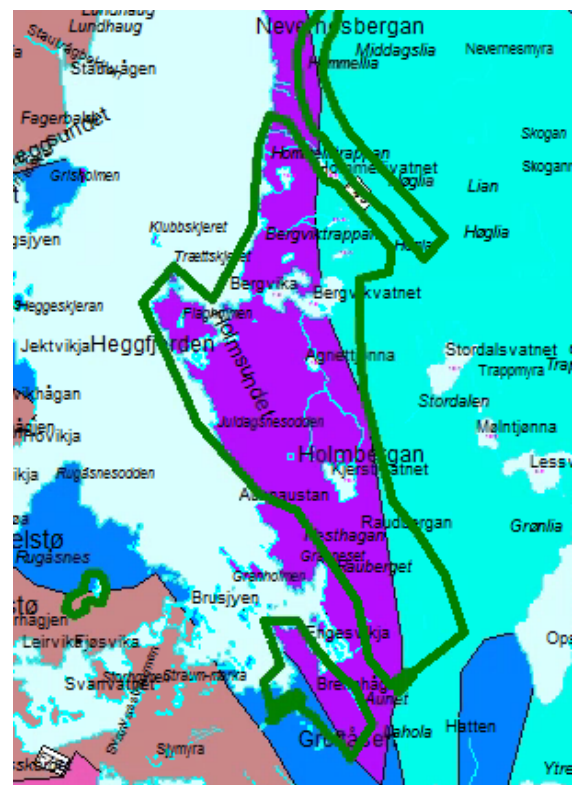
Helt uavhengig av planstatus finnes mineralressursen der, som en framtidig ressurs av nasjonal verdi. Det er ingen umiddelbare planer for utvinning av ressursen. Dersom det kommer på tale, vil tiltaket med dagens regelverk bli konsekvensutredet etter KU-forskriftens § 6 jf. vedlegg I, på grunn av mineralressursens samlede størrelse og nasjonale verdi.

Å forskriftsfeste olivinskog som utvalgt naturtype vil nødvendigvis medføre at det legges sterkere begrensninger på framtidige muligheter for å utvinne mineralressursen. Sett fra et næringslivsperspektiv vil det være svært uheldig. Det antas at Direktoratet for mineralforvaltning som faginstans og forvaltningsorgan for mineralressurser, vil bidra til å belyse denne problemstillingen.

Det er ingen fast bosetting innenfor den registrerte naturtypen. Det ligger et par fritidseiendommer på Flagholmen mot Heggfjorden, og en fritidsbolig lengst nord ved veien mot Nevernes. Det ligger også et tilgrensende hytteområde mot naturtypen lengst sør, med det betegnende navnet Raubergan.



Utsnitt fra Miljødirektoratets høringskart. Viser lokaliteten Raudbergan i Brønnøy.

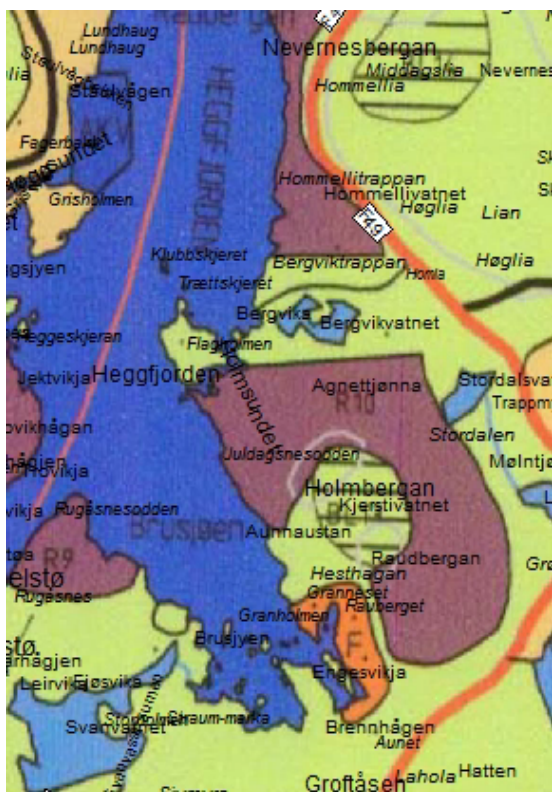


Samme utsnitt; med berggrunnskart i bunnen, samt vann og stedsnavn. Den ultramafiske berggrunnen er vist med lilla farge, og lokalitetens grenser med grønn strek.

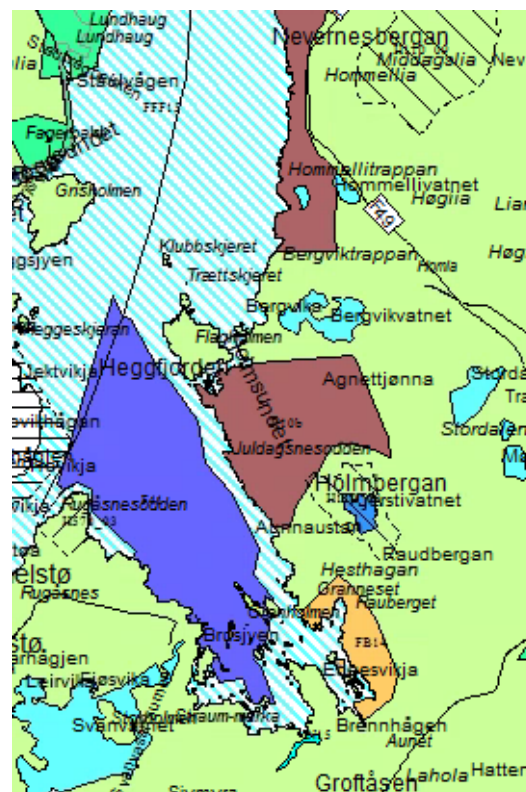
Det må bemerkes at områdeavgrensningen av naturtypen er relativt grov og både går ut i sjø samt omfatter flere ferskvatn, og at berggrunnskartet viser at samme bergart strekker seg

videre nordover mot Nevernes. Olivinskogen kan derfor i realiteten ha noe annerledes utstrekning enn hva som kommer fram i høringsgrunnlaget.

Med hensyn til skogsdrift, anses ikke arealet å ha stor produksjonsmessig eller kommersiell verdi. Med unntak av enkelte furutrær som hentes ut til eget bruk, vurderes området å ha relativt marginal interesse for skogbruket. Det regnes ikke blant kommunens kjerneområder for skogbruk.



Utsnitt fra kommuneplanens arealdel (1998-2010)



Samme utsnitt, fra forslag til revidert arealdel (sluttbehandling gjenstår).

Det er for øvrig med stor interesse vi har satt oss inn i beslutningsgrunnlaget for olivinskog, hvor naturtypen settes inn i en større sammenheng og sjeldenheten ytterligere understrekes. Dette er en nyttig tilfangst til kommunens kunnskapsgrunnlag. Brønnøy kommune ligger i et område med variert og mangfoldig berggrunn, landskap og natur i overgangen mellom klimasoner og landsdeler, og ikke overraskende vil det kunne finnes sjeldne forekomster av ulik art. Av kommunens 998 km², inngår allerede ca 1/3 i naturreservater, Ramsar-områder, og sist men ikke minst; nasjonalparken Lomsdal-Visten/Njaarken vaarjelimmiedajve som ble opprettet i 2009.

Ut fra hva som kan leses fra høringsdokumentene, vil det bli utarbeidet forvaltningsplaner på statlig nivå. Det anses at forvaltning av arealene vil gjennomføres i henhold til disse. Denne uttalelsen er gitt fra faglig administrativt nivå.

Brønnøy kommune forutsetter å bli kontaktet eller involvert før det eventuelt vurderes igangsatt prosesser som båndlegger arealbruken.

Med hilsen

Gunvald Eilertsen
Plansjef

Lill-Anita Horn
Rådgiver

Dokumentet er elektronisk godkjent og har derfor ingen signatur.