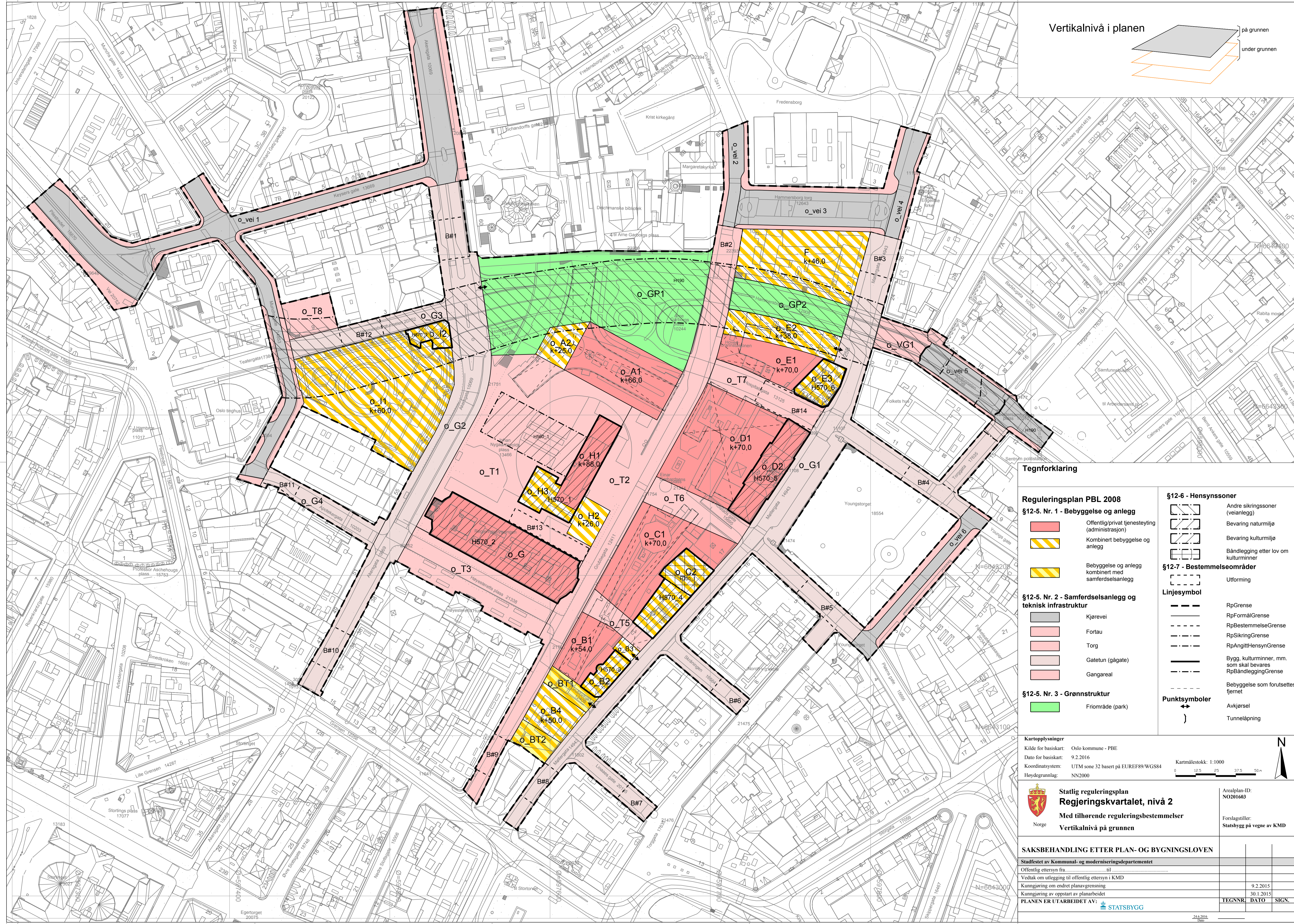
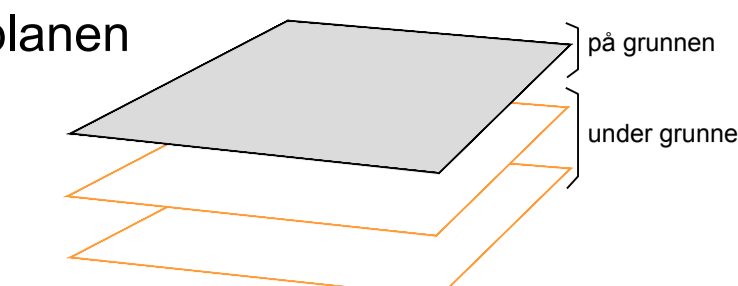


Vertikalnivå i planen



Tegnforklaring

Reguleringsplan PBL 2008

- §12-5. Nr. 1 - Bebyggelse og anlegg**
 - Offentlig/privat tjenesteteyting (administrasjon)
 - Kombinert bebyggelse og anlegg
 - Bebyggelse og anlegg kombinert med samferdselsanlegg
- §12-5. Nr. 2 - Samferdselsanlegg og teknisk infrastruktur**
 - Kjørevei
 - Fortau
 - Torg
 - Gatetun (gågate)
 - Gangareal
- §12-5. Nr. 3 - Grønnstruktur**
 - Frømåte (park)

§12-6 - Hensynssoner

- Andre sikringssoner (velanlegg)
- Bevaring naturmiljø
- Bevaring kulturmiljø
- Båndlegging etter lov om kulturminner

§12-7 - Bestemmelseområder

- Utforming

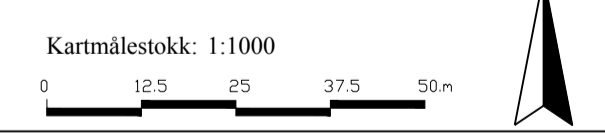
Linjesymbol

- RpGrense
- RpFormålGrense
- RpBestemmelseGrense
- RpSikringGrense
- RpAngittHensynGrense
- Bygg, kulturminner, mm. som skal bevares
- RpBåndleggingGrense
- Bebyggelse som forutsettes fjernet

Punktsymboler

- Avkjørsel
- Tunnelåpning

Kartopplysninger
 Kilde for basiskart: Oslo kommune - PBE
 Dato for basiskart: 9.2.2016
 Koordinatsystem: UTM sone 32 basert på EUREF89/WGS84
 Høydegrunnlag: NN2000



Statlig reguleringsplan
Regjeringskvartalet, nivå 2
 Med tilhørende reguleringsbestemmelser
 Vertikalnivå på grunnen

Arealplan-ID: NO201603
 Forslagstiller: Statsbygg på vegne av KMD

SAKSBEHANDLING ETTER PLAN- OG BYGNINGSLOVEN

Stadfestet av Kommunal- og moderniseringsdepartementet	
Offentlig ettersyn fra	til
Vedtatt om utlegging til offentlig ettersyn i KMD	9.2.2016
Kunngjøring om endret planavgrensning	30.1.2015
Kunngjøring av oppstart av planarbeidet	TEGNNE DATO
PLANEN ER UTARBEIDET AV: STATSBYGG	SIGN.