



Nytt fra EU-delegasjonen om kommunal- og regionalpolitikk

1.0	Trioprogrammet og det franske formannskapet	1
2.0	Den 8. samholdighetsrapport – samholdighet fram mot 2050.....	2
3.0	Statsstotte	6
3.1	Revidert ordning for regionalt differensiert arbeidsgiveravgift	6
3.2	Regionalt stottekart for 2022 – 2027	7
3.3	ESA vedtok nye retningslinjer for regionalstotte	7
4.0	KS-rapport om tidlig involvering av kommunesektoren	8
5.0	Demografi.....	8
5.1	Demografiatlas for EU	8
5.2	Tilpasning til befolkningsnedgang	9
6.0	Bypolitikk.....	10
6.1	Videreforing av arbeidet med EUs Urbane Agenda	10
7.0	Territoriell utvikling.....	11
8.0	Nytt europeisk Bauhaus	12
9.0	Housing Europe	12
	Kilder til informasjon	13
10.0	På kalenderen – kommende begivenheter og tidsfrister	14

1.0 Trioprogrammet og det franske formannskapet

Frankrike inngår i en trio med Tsjekkia og Sverige. Frankrike har formannskapet for det europeiske råd i første halvår i 2022, Tsjekkia i annet halvår 2022 og Sverige vil ha formannskapet 1. halvår 2023. Trioen har utarbeidet et fellesprogram som definerer prioriteringene for deres arbeid. De tematiske prioriteringene er:

- *Beskytte innbyggerne og frihet* ved å fokusere på respekt for og å beskytte europeiske verdier (demokrati, rettsstat, likestilling) og å styrke Schengenområdet og den felles asyl- og migrasjonspolitikken
- *Fremme en ny vekst- og investeringsmodell for Europa* basert på bærekraftig grønn vekst og styrking av EUs industrielle og digitale suverenitet
- *Bygge et grønnere Europa med mindre forskjeller og som beskytter helsen* til innbyggerne

- Et *globalt Europa* som fremmer multilateralisme og fornyet internasjonalt partnerskap men og et felles syn på strategiske utfordringer blant EUs 27 medlemsstater.

Når det gjelder regional utvikling er de opptatt av å fremme utjevning mellom EUs medlemsland og regioner. Det må tas hensyn til de spesielle behovene til oversjøiske, perifere, maritime og grenseregioner. Dette gjelder også i sammenheng med det grønne skifte.

Lenke til trioprogrammet [her](#).

Det franske formannskapet har tre ambisjoner eller fokus på tre områder. De er:

- *Et mer uavhengig Europa* ved å styrke Schengenområdet, styrke samarbeidet på det forsvars- og sikkerhetspolitiske området, fremme stabilitet og velstand i EUs nabolag, da spesielt i forhold til Vest-Balkan og Afrika, og å finne løsninger på globale problemer.
- *En ny europeisk modell for vekst*, gjøre Europa til et område som produserer, skaper arbeidsplasser, og innoverer med avansert teknologi. Et område der den økonomiske utviklingen er i tråd med klimamålene, som støtter innovasjon og utvikling av europeiske digitale aktører og som setter sine egne premisser for den digitale utviklingen og som tilbyr attraktive og godt betalte jobber.
- *Et humant Europa* som tar hensyn til synspunkter som kommer til uttrykk gjennom konferansen for Europas fremtid, som forsvarer rettsstaten, bekjemper diskriminering og sikrer en framtid for den neste generasjonen.

Det franske formannskapet vil vurdere den økonomiske, sosiale og territorielle utviklingen med utgangspunkt i den 8. samholdighetsrapporten som skal legges fram på nyåret. Det legges opp til rådskonklusjoner. Langtidsvisjonen for distriktene vil være tema på et uformelt ministermøte i begynnelsen av mars. Oversjøiske territorier vil også bli et tema under formannskapet. I etterkant av fremleggelsen av en oppdatert strategi for oversjøiske territorier fra kommisjonens side legges det opp til rådskonklusjoner.

Lenke til det franske formannskapet [her](#).

2.0 Den 8. samholdighetsrapport – Samholdighet fram mot 2050

Den 8. rapporten om sosial, økonomisk og territoriell samholdighet som ble lagt fram 09.02. har fått tittelen Samholdighet i Europa fram mot 2050 (Cohesion in Europe towards 2050).

Om samholdighetsrapporter

Hvert 3. år skal kommisjonen offentliggjøre en rapport om økonomisk, sosial og territoriell samholdighet i EU. Dette i henhold til traktatene. Den dekker et vidt spekter av tema som for eksempel sysselsetting, utdanningsnivå, demografi og styring (governance). Den gjør rede for utviklingstrekk de siste årene og fokuserer på forskjeller og utvalgte områder eller tema. Den gjør også rede for hvordan samholdighetspolitikken støtter EUs regioner og bærekraftig utvikling i disse.

Den 8. samholdighetsrapporten analyserer hvordan regionale forskjeller har utviklet seg de siste årene med hensyn til foreløpige konsekvenser av dagens krise, økonomi, miljø, transport, sysselsetting, demografi og styring. I tillegg sees det på nasjonale tiltak med fokus på offentlige investeringer og forholdet mellom samholdighetspolitikken og andre EU-politikkområder som for eksempel Horizon Europe eller Connecting Europe Facility.

Nærmere om endringer og utvikling i regionale forskjeller

En melding (Communication) basert på analysene i den 8. samhörighetsrapporten presenterer regionale utviklingstrekk det siste tiåret og hvordan forskjellige tiltak har påvirket dette. I tillegg ser den på rollen det grønne og digitale skiftet har i å fremme vekst, men også nye forskjeller. Til slutt reflekterer den over hvordan samhörighetspolitikken bør utvikle seg.

1. Samhörighet i EU har blitt bedre, men det er fortsatt forskjeller

Dagens krise har berørt EUs regioner forskjellig, noe som reflekterer forskjeller i helsevesenet, restriksjoner og økonomisk struktur. Mindre utviklede regioner hadde den største relative økningen i dødelighet. Regioner som er avhengige av næringer som turisme ble i sterk grad økonomisk berørt.

Høy vekst i mindre utviklede regioner har fremmet konvergens, men fordeler som lave kostnader og avkastning på investeringer i infrastruktur kan bli mindre over tid.

Siden 2001 har de minst utviklede regionene i Øst-Europa redusert forskjellene i BNP per capita til resten av EU vesentlig. På den andre siden har utviklingen i mange regioner i Sør-Europa og Sør-Vest-Europa stagnert. Mange ble berørt av finanskrisen. Kartet viser vekst i BNP per capita på regionalt nivå i perioden 2001 – 2019. Regioner i grønt har hatt den sterkeste veksten. Regioner i burgunder/rosa har hatt den svakeste utviklingen.

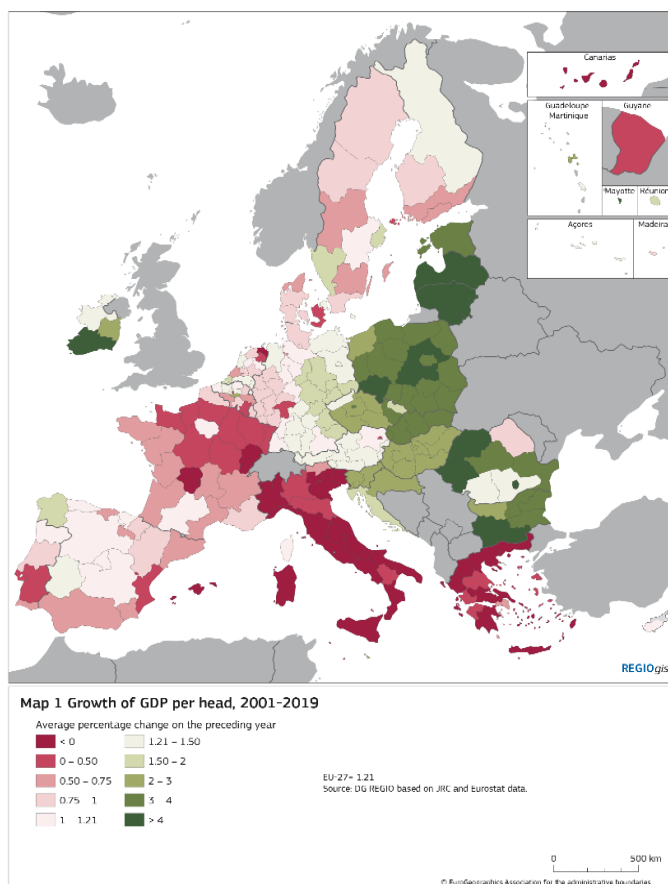
Regioner som er hovedstadsmetropoler gjør det bedre enn andre regioner. I perioden 2001 – 2019 vokste BNP per capita (justert for prisstigning) mest i disse regionene.

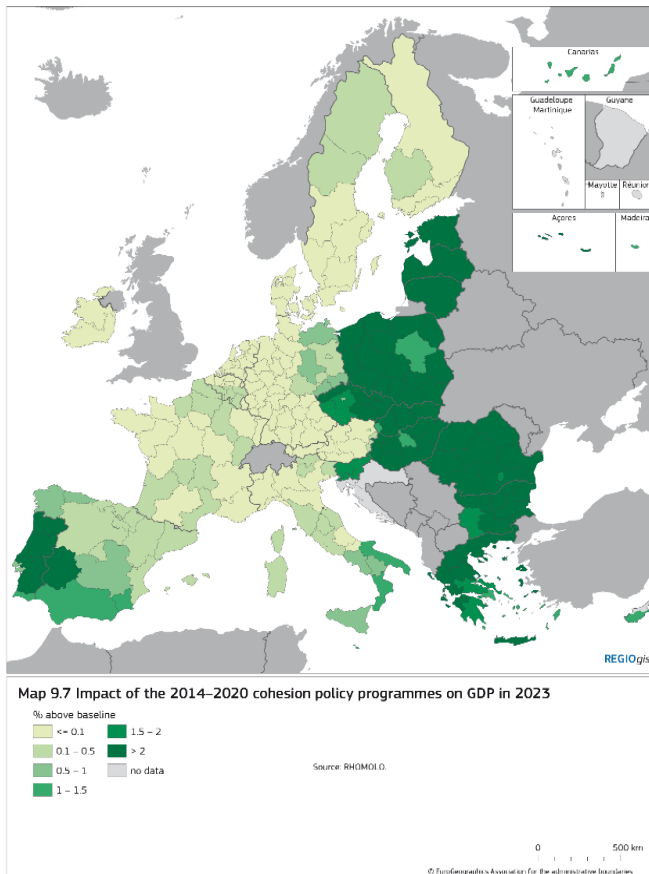
Det er gjort viktige framskritt når det gjelder sysselsetting og sosial inkludering, men fortsatt eksisterer det viktige strukturelle forskjeller.

Det har vært vekst i sysselsettingen, men forskjellene er større enn det de var før 2008. For å redusere regionale forskjeller er det viktig med vekst i sysselsettingen og å redusere kjønnsbaserte forskjeller. Antallet som står fare for å bli fattige (risk of poverty and social exclusion) har falt med 17 mill. mellom 2012 og 2019. Forventet levealder har økt mest i mindre utviklede regioner (Dette kan bli påvirket av dagens krise).

Samhörighetspolitikken har redusert forskjeller.

Modellberegninger viser at i 2023 vil BNP per capita være 2.6 pst. høyere i mindre utviklede regioner takket være støtte fra samhörighetspolitikken i 2014 – 2020. Som følge av finanskrisen ble samhörighetspolitikken en viktigere finansieringskilde for offentlige investeringer.





Samhørighetspolitikken reagerte raskt på dagens krise og hjalp medlemsstatene å reagere på krisen. Samhørighetspolitikken bør nå returnere til sin opprinnelige oppgave å redusere regionale forskjeller og fremme langsiktig regionalutvikling.

2. Faktorer som fremmer regional vekst reduserer forskjeller

Investeringer i infrastruktur, ferdigheter og utdanning og styring (governance) har fremmet konvergens de siste årene. Det eksisterer fortsatt forskjeller og mange faktorer som fremmer konvergens er konsentrert i mer utviklede regioner.

Det er nesten universell tilgang til bredbånd i EU, 2 av 3 som bor i by har tilgang til høyhastighetsnett (very-high-speed connections), mens 1 av 6 i distriktene har tilgang til det samme.

Utdannelsesnivået er ulikt fordelt og konsentrert om de mer utviklede regionene og da spesielt hovedstadsregioner.

Entreprenørskap er en viktig faktor for vekst, men tenderer til å være konsentrert i byer.

Innovasjon er viktig for vekst, men det regionale skillet i innovasjon har økt. Det blir forsterket av at det er liten grad av overføringer eller «spill-over» fra internasjonale handels- og verdikjeder. Dette til tross for utenlandske investeringer i mange regioner.

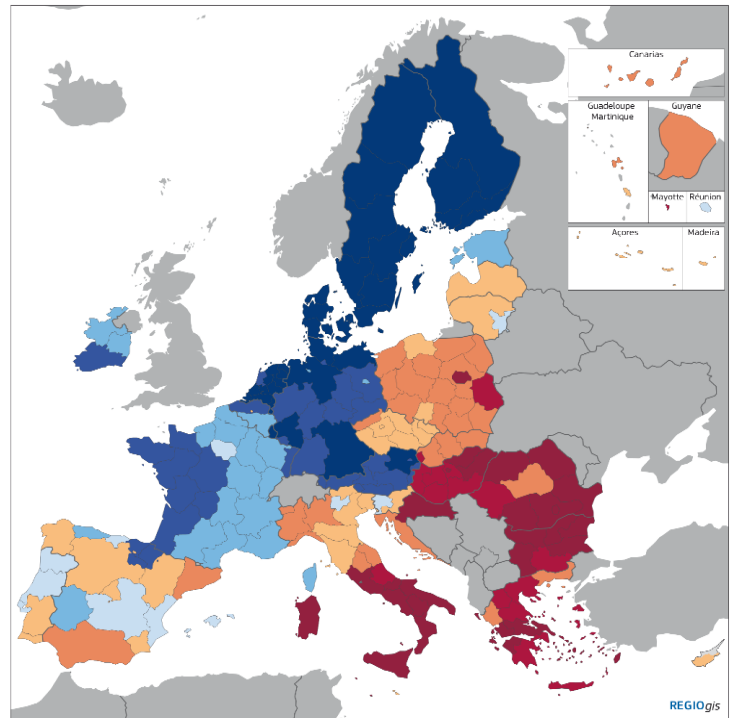
Institusjonell kapasitet eller governance har for det meste blitt bedre i EU. Det er imidlertid forskjeller i og mellom medlemsstatene. Det sub-nasjonale nivåets rolle og evne til å fremme økonomisk utvikling varierer, selv om de ofte har ansvar for omstilling på energifeltet og klimatilpasning. Stedsbaserte løsninger er spesielt viktige i land med store interne forskjeller.

3. Nye muligheter for vekst, men også for nye ulikheter

Veksten de neste 30 årene vil bli drevet av den grønne og digitale transformasjonen. Det vil åpne opp nye muligheter, men også kreve strukturelle endringer som kan skape nye regionale forskjeller.

Den digitale transformasjonen skjer med forskjellig hastighet i Europa. Det vil kreve investeringer i høyhastighetsnett (very-high-speed internet access), digitale ferdigheter og IT-infrastruktur.

Demografisk endring, og da spesielt aldring, vil berøre alle regioner, men distriktsregioner først. I 2020 bodde 1 av 3 i en region med befolkningsnedgang. I 2040 anslår man dette til å bli 1 av 2. Tilgangen på arbeidskraft vil gå ned i mange regioner.



Map 5 European Quality of Government Index, 2021

Standard deviation, range from poor quality (negative) to high quality (positive)

< -1.2	0 - 0.5
1.2 - 0.9	0.3 - 0.7
0.9 - 0.5	0.7 - 1.1
-0.5 - 0	> 1.1

Scores are expressed in z-scores; the EU average is therefore equal to 0. Positive (negative) values reflect higher (lower) quality of government than the EU average.
All Member States at the NUTS 2 level.
Source: The Quality of Government Institute, University of Gothenburg.

0 500 km

© EuroGeographics Association for the administrative boundaries

4. Nye utfordringer for samholdspolitikken

Samholdspolitikken står overfor nye utfordringer, blant annet som følge av det grønne og digitale skiftet men og demografiske endringer. Viktige spørsmål å diskutere i denne sammenheng vil være hvordan man bør reagere på nye faktorer som fremmer ulikhet, styrke rollen til regionene i å forme Europas framtid og utvikle nye måter og verktøy for å fremme samholdighet på vei fram mot 2050.

Når det gjelder faktorer som fremmer forskjeller er man opptatt av spørsmål som rettferdig omstilling, robusthet i forhold til uventede hendelser, demografiske endringer og eierskap og deltakelse i europeisk politikk (demokrati).

Når det gjelder å styrke rollen til regionene i å forme Europas framtid er man opptatt av spørsmål som å skape utviklingsperspektiver for mindre utviklede og perifere regioner, fremme innovasjon i alle regioner, styrke grenseregionalt og interregionalt samarbeid, styrke by-land forbindelser og rollen mindre byer har i å utvikle omliggende distrikter og behov som regioner med strukturelle behov har.

Når det gjelder å utvikle nye måter og verktøy for å fremme samholdighet på vei fram mot 2050 er man opptatt av å styrke/fremme stedbaserte løsninger, strømlinjeforme gjennomføringen av

Table 6.2 Natural population change, net migration and total population change by urban-rural regional typology and by type of metro region, 2010–2019

Average annual change per 1000 residents	Natural population change	Net migration	Total population change	Average annual change per 1000 residents	Natural population change	Net migration	Total population change
North-western EU				North-western EU			
Urban	2.5	4.1	6.6	Capital metro	5.1	3.3	8.4
Intermediate	0.1	3.8	3.9	Other metro	0.5	4.5	5.0
Rural	-1.3	2.5	1.2	Non-metro	-0.8	2.7	1.8
Southern EU				Southern EU			
Urban	0.0	2.5	2.6	Capital metro	1.0	2.7	3.7
Intermediate	-1.7	1.9	0.2	Other metro	-0.5	2.5	2.0
Rural	-4.7	1.0	-3.7	Non-metro	-2.5	1.5	-1.0
Eastern EU				Eastern EU			
Urban	-0.5	2.7	2.2	Capital metro	-0.3	4.7	4.5
Intermediate	-1.9	-0.4	-2.3	Other metro	-1.0	0.2	-0.7
Rural	-1.9	-2.3	-4.2	Non-metro	-2.4	-2.3	-4.7
EU-27				EU-27			
Urban	1.2	3.3	4.5	Capital metro	2.7	3.5	6.2
Intermediate	-0.9	2.1	1.2	Other metro	0.0	3.2	3.2
Rural	-2.0	0.4	-1.6	Non-metro	-1.8	0.8	-1.0

Source: Eurostat [demo_r_gind], DG REGIO calculations.

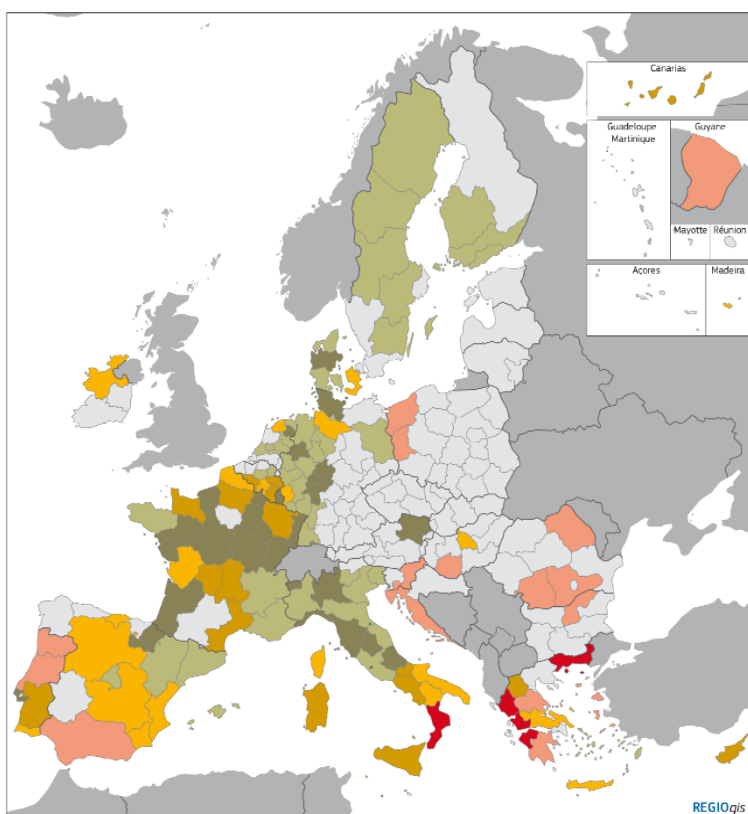
samhørighetspolitikken, styrke samhørighetspolitikken rolle i å fremme investeringer i den grønne, digitale og demografiske transformasjon, investere i livslang læring, fremme komplementaritet med andre (EU-)politikkområder, dvs. at det også tas regionale hensyn.

5. Nærmere om utviklingsfellen

Utviklingen i mange regioner i Sør-Europa har stagnert. De er ofte overgangsregioner, dvs. at de har et BNP per capita mellom 75 og 100 pst. av EU-gjennomsnittet. Dette blir noen ganger omtalt som en «utviklingsfelle».

En regions risiko for å havne i «utviklingsfellen» et år blir vurdert ut fra vekst i BNP per capita, produktivitet og sysselsetting sett i forhold til utviklingen nasjonalt (i medlemsstaten hvor regionen er lokalisert) og EU-gjennomsnittet¹.

I følge rapporten er regioner som havner i «utviklingsfellen» kjennetegnet av lavere utdanningsnivå, at de bruker mindre midler på forskning, lavere institusjonell kapasitet og en svakere industriell



Map 2 Number of years in a development trap during 2001–2019 by level of GDP per head in 2000

GDP/head (index EU-27=100) vs. years

< 75%, 10–14 years	75 – 100%, 10–14 years	> 100%, 10–14 years
< 75%, 15–19 years	75 – 100%, 15–19 years	> 100%, 15–19 years

less than 10 years in a development trap

Six capital regions have been merged with the surrounding regions to limit distortions in the GDP/head values.
Source: DG REGIO calculations based on JRC and Eurostat data.

0 500 km

© EuroGeographics Association for the administrative boundaries

sektor. Kartet viser hvor mange år mellom 2001 og 2019 en region har befunnet seg i «utviklingsfellen» fordelt på BNP per capita.

Aktuelle lenker

Lenke til hjemmeside for den 8. samhørighetsrapport [her](#).

Lenke til fullversjon [her](#).

Lenke til kortversjon [her](#).

Lenke til melding [her](#).

Lenke til Kommissær Ferreras innlegg i REGI-komiteen [her](#).

3.0 Statsstøtte

3.1 Revidert ordning for regionalt differensiert arbeidsgiveravgift

Den 17.12.21 godkjente EFTAs overvåningsorgan (ESA) en revidert ordning for regionalt differensiert arbeidsgiveravgift for perioden 2022 – 2027. Under ordningen betaler arbeidsgivere i utvalgte områder redusert

arbeidsgiveravgift. Dette senker arbeidskostnadene. Målet er å hindre avfolkning gjennom å stimulere til økt sysselsetting.

Ordnningen som har blitt godkjent er i hovedsak, med visse justeringer, en videreføring av ordningen som gjaldt ut 2021. Justeringene berører blant annet videreføring av ulike arbeidsgiveravgiftssatser

¹ Eight report on Economic, Social and Territorial Cohesion – Cohesion towards 2050 side 37.

innenfor kommuner som ble slått sammen i den siste kommunereformen og en oppdatering av det geografiske området.

Lenke til pressemelding fra ESA [her](#).

Lenke til pressemelding fra FIN og KDD [her](#).

3.2 Regionalt støttekart for 2022 – 2027

Den 08.12.21 godkjente EØS-tilsynet ESA Norges nye regionalstøttekart over områder som kvalifiserer for regionalstøtte. Det skjer med utgangspunkt i de nye retningslinjene for regionalstøtte som ESA vedtok 01.12.21. Kartet vil gjelde for perioden 01.01.22 til 31.12.27. Det vil bli evaluert i 2023.

EØS-avtalen åpner for statsstøtte for å styrke den økonomiske utviklingen i områder med spesielle utfordringer. Målet er å fremme utvikling i distriktene og samtidig ivareta like konkurransevilkår i EØS.

Områdene som kvalifiserer for regionalstøtte dekker 25,48 pst. av Norges befolkning. Nordland, Troms og Finnmark er inkludert i sin helhet. I tillegg er deler av Agder, Innlandet, Møre og Romsdal, Rogaland, Trøndelag, Vestfold og Telemark, Vestland og Viken inkludert.

11 nye kommuner kommet med. Disse er Aurskog-Høland, Flesberg, Bamble, Iveland, Bjerkreim, Austrheim, Bømlo, Hareid, Sykkylven, Hustadvika og Aukra. Innenfor nye Aurskog-Høland var gamle Rømskog allerede inne i regionalstøttekartet. Det samme var tilfellet for gamle Eide i nye Hustadvika.

ESA har også godkjent at bare deler av en kommune kan inkluderes i regionalstøttekartet. For eksempel er gamle Nesset og Midsund kommuner i nye Molde fremdeles inkludert i kartet, mens gamle Molde kommune fremdeles er utenfor kartet.

Lenke til pressemelding fra ESA [her](#).

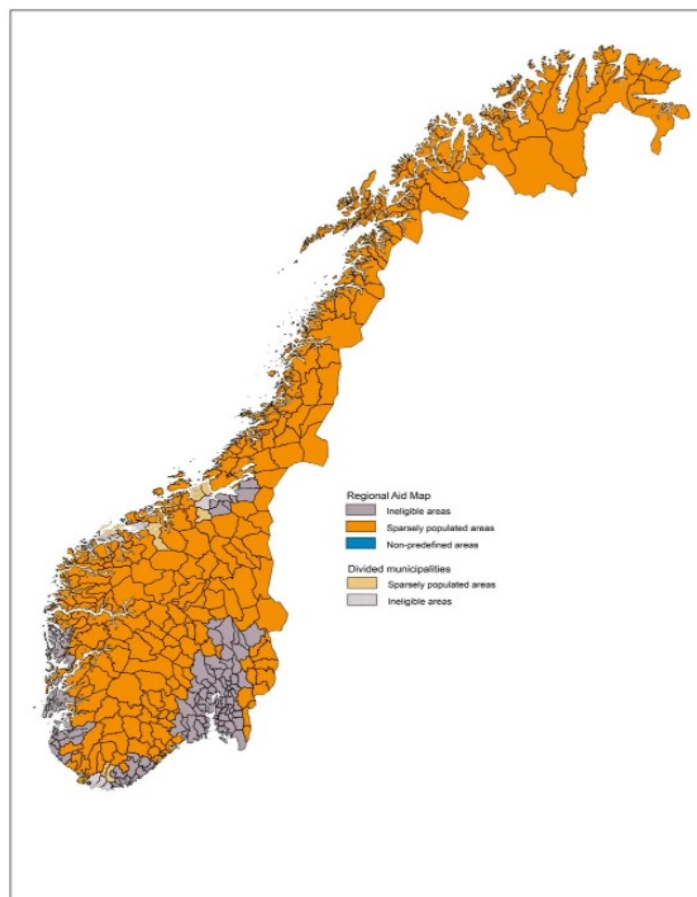
Lenke til pressemelding fra KDD [her](#).

3.3 ESA vedtok nye retningslinjer for regionalstøtte

Den 01.12.21 vedtok EFTAs overvåkningsorgan nye retningslinjer for regional statsstøtte. Disse er i samsvar med retningslinjene gitt av EU-kommisjonen. Retningslinjene for regional statsstøtte slår fast hvordan statsstøtte kan gis i områder med særskilte utfordringer.

Lenke til pressemelding fra ESA [her](#).

Virkeområdet for distriktsrettet investeringsstøtte (regionalstøttekartet) for perioden 2022–2027.



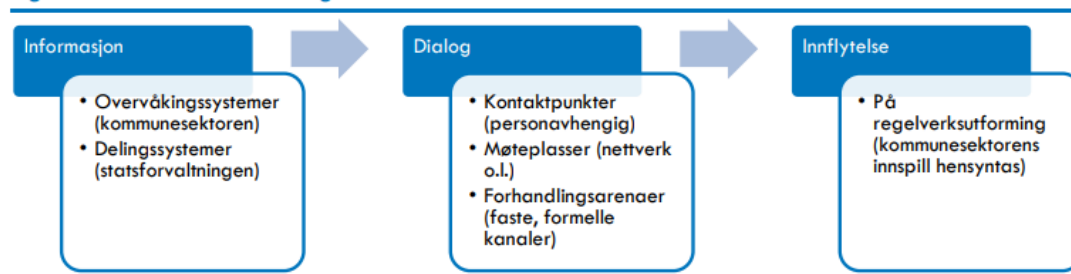
4.0 KS-rapport om tidlig involvering av kommunesektoren

Rapporten *Tidlig involvering av kommunesektoren i statens arbeid med EU/EØS-arbeid* er skrevet av Oslo Economics på vegne av KS. Den har kartlagt kommunesektorens involvering i statsforvaltningens arbeid med EU/EØS-saker i tidligfase og har vurdert hvordan kommunesektoren kan bli bedre involvert. Kartleggingen er avgrenset til tidligfase i EU/EØS-saker og fram til regelverket blir vedtatt i EU. Rapporten ser på dagens involvering av kommunesektoren i statsforvaltningens arbeid med EU/EØS-saker i tidligfase, kjennetegn på og hindringer for god involvering i tidligfase og forslag til mulige tiltak for bedre involvering av kommunesektoren i tidligfase både i statsforvaltningen og i kommunesektoren.

Figur 6-2: Hindringer på EU sin side for å oppnå god involvering



Figur 6-1: Skala for involvering av kommunesektoren



Lenke til rapporten [her](#).

5.0 Demografi

5.1 Demografiatlas for EU

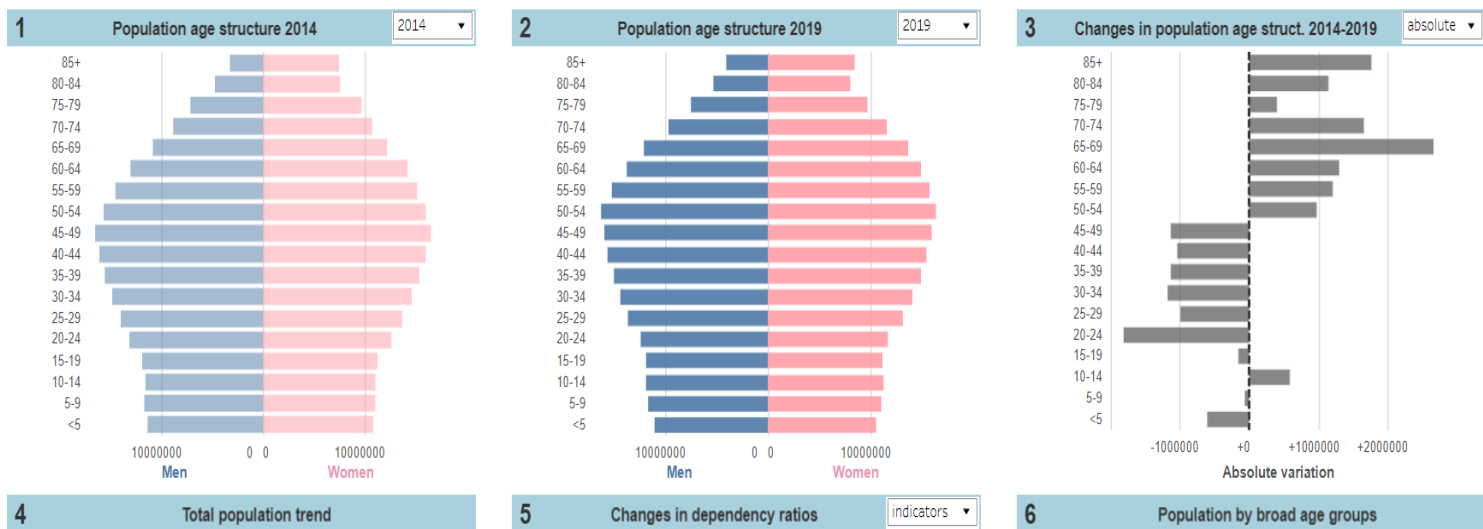
01.02.22 offentliggjorde JRC (Joint Research Council) en ny versjonen av demografiatlasen (Atlas for Demography). Demografiatlasen viser demografiske utviklingstrekk i EU ned til kommunenivå. Atlasen inneholder informasjon om fruktbarhet, dødelighet, migrasjon og befolkningsframskrivninger. Tematiske spørsmål som aldring, migrasjon eller konsekvenser av dagens krise blir også berørt. Atlasen ble lansert i fjor, og det nye atlasen inneholder en befolkningsframskriving for medlemslandene fram til 2050. Lenke til atlasen [her](#)

European Union Population data



This dashboard shows population statistics from Eurostat at EU/national level. It allows comparing population age structure and indicators over time. On the top-right there are a few key figures for reference and selected years. You can change reference and selected years using the filters on the top-right corner of charts 1 and 2 respectively. Charts and figures are not shown whenever data is missing. In this case, try selecting a different year or country. Hold your mouse here for more information about the dashboard.

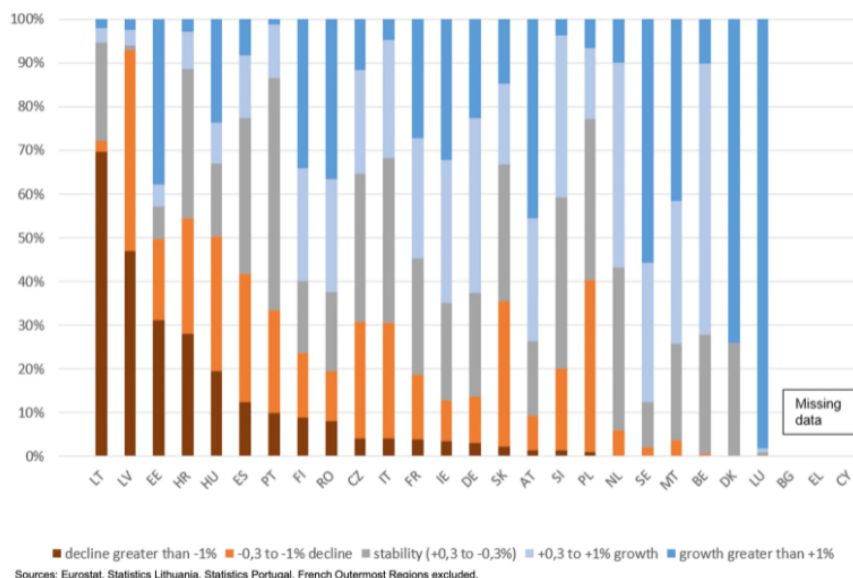
Year	2014	2019	2014-2019
Total population [people]:	442 883 888	446 446 444	+ 3 562 556
Women per 100 men [people]:	105.6	106.1	+0.5
Median age of population [years]:	43.2	44.5	+1.3
Median age women [years]:	45.2	46.5	+1.3
Median age men [years]:	41.2	42.6	+1.4
Pop. aged 65 years and more [%]:	19.6	21.3	+1.7pp



5.2 Tilpasning til befolkningsnedgang

Artikkelen «Prepared for population decline» i siste nyhetsbrev fra Spatial Foresight ser på hvordan regioner og lokalsamfunn kan tilpasse seg befolkningsnedgang. «Shrinking places» eller «lonely places», som de noen ganger blir kalt, er en utfordring mange steder i EU. Det er imidlertid ikke noe nytt fenomen. I følge [ESPON ESCAPE](#)-prosjektet har mange kommuner i sørlige, østlige og nordlige utkant av Europa hatt en tilbakegang i folketallet i fire av fem tiår i perioden 1961 til 2011. Dette har bidratt til en stor befolkningsnedgang i enkelte deler av EU. Omtrent 6 pst. Av befolkningen i EU-27 bor i kommuner med en befolkningsnedgang på mer enn 1 pst. per år i perioden 2021 til 2027. De dekker omtrent 25 pst. av territoriet til EU-27.

Figure: Share of population living in municipalities with a population decline above 1% per year between 2011 and 2017, by Member State



Artikkelen omtaler begrepet «smart shrinking». «Smart shrinking» fremhever at befolkningsnedgang ikke nødvendigvis må bety økonomisk tilbakegang og lavere livskvalitet. I stedet forsøker det å sette fokus på alternativ bruk av infrastruktur og en mer effektiv og miljøvennlig bruk av de tilgjengelige ressursene tilpasset befolkningsnedgangen.

Finansiell støtte til steder med befolkningsnedgang er viktig for å sikre tilgangen til nødvendige tjenester, tilpasse seg den nye situasjonen og fremme attraktivitet. Men artikkelen peker på at andre spørsmål og tiltak også er viktige. Dette inkluderer støtte til å forbedre styring (governance). God styring inkluderer kapasitet (capacity) eller evne til å forholde seg til endringer og beslutningsprosesser. Dette inkluderer kunnskap om alternative utviklingsmuligheter eller å utforme fremtidsrettede investeringer. Det pekes videre på behovet for et positivt utviklingsbilde for slike steder, gjerne i form av en felles visjon for den lokale utviklingen (local visions).

Erfaringsutveksling fremheves som et godt tiltak i denne sammenheng.

Spørsmålet har fått større oppmerksomhet på europeisk nivå. I forordningen for det europeiske regional fond (ERDF) er det åpnet for å gi støtte til å utvikle lokale handlingsplaner for områder med befolkningsnedgang². EUs langtidvisjon for distriktene er også opptatt av disse spørsmålene.

Lenke til nyhetsbrevet [her](#).

Lenke til EUs langtidvisjon for distriktene [her](#).

6.0 Bypolitikk

6.1 Videreføring av arbeidet med EUs Urbane Agenda

Den 26.11.21 ble det avholdt et uformelt ministermøte om byspørsmål under det slovenske formannskapet. På møtet ble det gitt tilslutning til «[Ljubljana agreement](#)» og [et flerårig arbeidsprogram](#) for EUs Urbane Agenda (UAEU) .

Kort om EUs Urbane Agenda

Amsterdampakten ([Amsterdam Pact](#)) ble vedtatt i mai 2016 under det siste hollandske formannskapet i EU. Det lanserte EUs Urbane Agenda (UAEU). UAEU er et forsøk på flernivåstyring med fokus på byspørsmål, som involverer byer, medlemslandene, EU-kommisjonen og andre interessenter.

Det er pekt ut tre områder eller såkalte pilarer som man ønsker å konsentrere seg om. De er bedre lovgivning som har fokus på bedre implementering av EU-lovgivning og tiltak. Bedre finansiering skal bidra til identifisere, utvikle og forbedre finansiering rettet mot urbane områder inkludert strukturfondene. Fokus er ikke så mye på å finne ny EU-finansiering som å bruke det som allerede eksisterer. Bedre kunnskap bidrar til å øke kunnskapen om urbane spørsmål og erfaringsutveksling om byspørsmål. Forbedret datagrunnlag er et viktig spørsmål.

Hovedarbeidsformen er tematiske partnerskap. De tematiske partnerskapene består som regel av en gruppe byer som ser nærmere på et avgrenset tematisk spørsmål. Så langt er det etablert 14 tematiske partnerskap, som inkluderer mobilitet, klimatilpassing, offentlige innkjøp og det digitale skifte. Deltakelsen er frivillig. Fire norske kommuner har deltatt i disse partnerskapene.

² Recital 45 «Member states should consider developing specific voluntary action plans at local level to counter these population challenges», ERDF-regulation.

Nærmere om «Ljubljana agreement»

Den operasjonelle rammen for UAEU videreføres i tråd med det man ble enige om på møtet i Amsterdam i 2016. Det [Nye Leipzig Charter](#) vil legge de strategiske føringene. Arbeidsprogrammet for perioden 2022 – 2026 legger rammen for planlegging, implementering og oppfølging av EUs Urbane Agenda.

De tre pilarene – bedre lovgivning, bedre finansiering og bedre kunnskap – vil fortsatt være fokuset for Eus Urbane Agenda. De oppfattes å være sentrale for å styrke bydimensjonen på forskjellige områder. Det vil være et sterkere fokus på bedre lovgivning, blant annet gjennom å adressere kunnskap og bevissthet om politikktutvikling og juridiske prosesser i EU.

Fire nye tematiske områder legges til den eksisterende listen av 14 tematiske områder. De fire nye tematiske områdene er likhet (Cities of Equality), mat (Food), grønnere byer (Greening cities) og bærekraftig turisme (Sustainable tourism). De nye tematiske områdene tar utgangspunkt i det nye Leipzig Charter, aktuell EU-politikk og byutviklingstrender.

Likhet (Cities of Equality): Det finnes fortsatt store forskjeller basert på kjønn, alder, etnisitet, seksuell legning og funksjonshemming. Dette er til hinder for sosial inkludering som er et viktig mål for EU. Fokus kan være på utdanning, deltakelse i arbeidslivet, tjenesteyting, sikkerhet, byplanlegging og design, inkludert tilgjengelige og trygge offentlige rom.

Mat: Byer er viktige distribusjonssenter for mat og konsum av mat, noe som gjør lokale myndigheter til viktige aktører i distribusjonsskjeden. Fokus kan være på matsikkerhet, bærekraftig produksjon, byland relasjoner, lokale distribusjonskanaler, innovative anskaffelser, helse og kvalitet på maten.

Grønnere byer: Byer er utsatte for hendelser relatert til klimaendringer, som oversvømmelser, varmebølger, store nedbørsmengder i tillegg til andre miljørelaterte spørsmål som luftforurensing. Fokus kan være på utvikling av grønne områder, lagring og fjerning av karbon, redusert luftforurensing, å stoppe tap av biodiversitet og fremme bedre helse.

Bærekraftig turisme: Uregulert turisme er et problem for mange byer. Fokus kan være på utfordringer i tilknytning til uregulert turisme, bærekraftig turisme, konsekvenser for lokalsamfunn og livskvalitet, boliger, digitalisering av og bruk av data i sektoren og revitalisering av bysentrene.

Partnerskap slik de er definert i Amsterdam-pakten vil fortsette å være hovedarbeidsformen for UAEU. Det legges opp til en oppstart av partnerskapene for grønnere byer og bærekraftig turisme i 2022 etter en utlysning.

Det er videre et ønske om å involvere små og mellomstore byer i sterkere grad i arbeidet med UAEU. Videre et ønske om å styrke båndene til EUs Territorielle Agenda.

En oppdatert brosjyre om EUs Urbane Agenda.

Den 26.11.21 offentliggjorde kommisjonen en oppdatert brosjyre om arbeidet med UAEU se lenke [her](#).

7.0 Territoriell utvikling

Utfordringer og muligheter i digitaliseringen av offentlig planlegging

ESPN har nettopp offentliggjort et fagnotat (working paper) om utfordringer og muligheter i digitaliseringen av offentlig planlegging. Notatet bygger på ESPON prosjektet DIGIPLAN. Det er et prosjekt som ble til på initiativ fra planmyndigheter i Danmark, Norge og Sveits. Det så på utvikling og status for arbeidet med digital planlegging og digitale data i flere europeiske land.

Dagens krise har demonstrert behovet for robuste digitale offentlige tjenester og at moderne teknologi er viktig for å fremme gode offentlige tjenester. Offentlig tilgjengelige plandata er en del av dette tjenestetilbudet. Digital omstilling er en viktig målsetting for EU.

Lokale, regionale og nasjonale myndigheter i Europa har startet prosessen med å digitalisere plandata. Denne prosessen, som i dette notatet er definert som transformasjonen av data fra analogt format til digitalt format, har nådd forskjellige nivåer avhengig av tilgjengelige ressurser og kompetansen til planmyndighetene.

Fagnotatet ser på:

- Digitalisering og planlegging (planning practice)
- Drivere av digitalisering av plandata
- Status for digitalisering i Europa
- Tilgang og brukerinvolvering
- Anbefalinger og råd

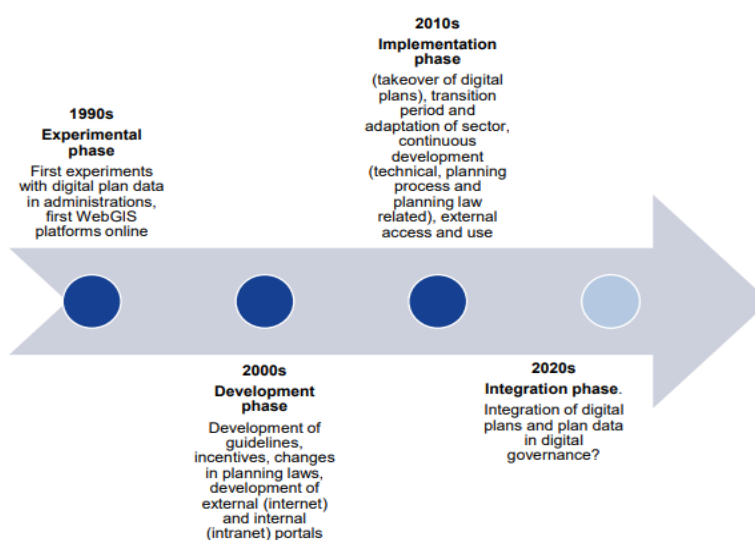
Når det gjelder anbefalinger og råd i forbindelse med digitalisering av offentlig planlegging berøres tre tema:

- Digitalisering for økt effektivitet
- Digitalisering for å fremme innovasjon
- Digitalisering for mer transparens

Lenke til fagnotatet [her](#).

Lenke til ESPON prosjektet DIGIPLAN [her](#).

Figure 2
Phases of digitisation



8.0 Nytt europeisk Bauhaus

Nytt europeisk Bauhaus har lansert to utlysninger.

Den ene er en konkurranse, slik som i fjor, med fokus på fire tema. Disse er nærhet til natur, tilhørighet, støtte til utsatte steder og grupper, og omstilling av industrielle øko-systemer. Det er to kategorier som sist. Den ene er for ferdigstilte prosjekter, men ikke eldre enn to år og den andre for nye ideer og konsepter, men med en aldersgrense på 30 år eller yngre. Se lenke [her](#).

Den andre utlysningen er for eksterne eksperter til å evaluere innsendte forslag på områder dekket av den utlyste konkurransen for 2022. Se lenke [her](#).

9.0 Housing Europe

I januarnummeret av Housing Europe omtales den 3. internasjonale sosiale boligfestival, det franske formannskapet i EU, sosiale boliger og det grønne skiftet, bruk av gjeninnhentingsmidler (Recovery and resilience) til boligbygging i Bologna og prosjektet POWERPOOR som ser på hvordan man kan takle energifattigdom. Se lenke [her](#).

Kilder til informasjon



EU og Regional og kommunalpolitikk Policy

Bilde over fra [EC Regional](#)

EU-institusjoner og organer	Norske aktører og Europakontor i Brussel
EC – European Commission, Europakommisjonen*	Nord-Norges europakontor
EP – European Parliament, Europaparlamentet*	Osloregionens Europakontor
European Council – Det europeiske råd*	Stavangerregionens Europakontor
Council of the EU – Rådet for den europeiske union*	Sørlandets Europakontor
REGI – Europaparlamentets komité for regionalutvikling og samhörighetspolitikk	Trøndelags Europakontor
REGIO – Directorate-General for Regional and Urban Policy, EC	Vest-Norges Brusselkontor
CoR – European Committee of the Regions, Den europeiske regionkomiteen	Forskningsrådet
Europeiske tenketanker	Nyhetsider og databaser
Centre for European Policy Studies , CEPS (Bru)	Bulletin
European Policy Centre , EPC (Brussels)	EU Issue Tracker
Friends of Europe (Brussels)	EU Observer
The World Pensions Council (Paris)	Euractiv
ESPON (European Territorial Observatory Network)	Politico
Europeiske paraplyorganisasjoner	KS - På gang i EØS
Association for European Border Regions	Local Government Association (britisk KS)
Assembly of European Regions	REGI-komiteen (EP) nyhetsbrev
Council of European Municipalities and Regions	EP Fact sheets Regional and cohesion policy
Municipal Waste Europe	DG Regio og Urban Policy Kart og statistikk
NSPA – The Northern Sparsely Populated Areas	Tidskriftet Panorama
Nrg4SD – the Network of Regional Governments for Sustainable Development	LIFE-programme – newsletter
	ENI CBC programmer

* En av EUs hovedinstitusjoner; disse setter dagsorden og driver frem politikk, samarbeid og regelverksutvikling. Det europeiske råd definerer overordnede politiske mål. Rådet er lovgivende sammen med Europaparlamentet. Europakommisjonen utformer forslag til rettsakter og legger frem meldinger, strategier, forslag til rådsanbefalinger.

10.0 På kalenderen – kommende begivenheter og tidsfrister

Det tas forbehold om endringer.

Når	Hva	Hvor
03.03.22	European Summit og Regions and Cities	Marseille
07.-10.03.22	EP Plenumssesjon	Online
07. – 10.03.22	3rd EU Macro-regional strategies Week	Online
15.03- 17.03.22	Civil Society Days 2022	Brussel
23.-24.03.22	EP Plenumssesjon	Online
31.03.22	Søknadsfrist European Week of Regions and cities (EWRC)	Online
31.03-01.04.22	Your Europe, Your Say! 2022	Online
04.-07.04.22	EP Plenumssesjon	Online
05.04.22	Vestlandskonferansen	Bergen
12.04.22	Network of Territorial Cohesion Contact Points (NTCCP)	Paris
13.04.22	Urban Development Group (UDG)	Paris
16. – 20.22	European Vocational Week	
19.05.22	European Maritime Day	Ravenna
23.05 – 25.05.22	Nordsjøkonferansen	Brugge
01.-02.06.22	ESPON Seminar	Lille
09. 12.06.22	Nytt Europeisk Bauhaus Festival	Brussels
14.-16.22	Urbact Cities Festivals	
21. – 22.06.22	2nd Borders Forum	Online
23.06 – 24.06.22	DGTC (Director Generals meeting of Territorial Cohesion) og et fellesmøte med DG med ansvar for bypolitikk	Paris
01.07.22	Start of the Czech Presidency	
10. -13.10.22	European Week of Regions and Cities	Online

Forkortelser:

[CAFA/CFFA](#) - Commission for Financial and Administrative Affairs of the CoR
[CEPLI](#) - European Confederation of Local Intermediate Authorities
[CEMR](#) - Council of European Municipalities and Regions (CEMR)
[CIVEX](#) - Commission for Citizenship, Governance, Institutional and External Affairs of the CoR
[CoR](#) - European Committee of the Regions, Europeiske Regionkomiteen; kalender [2021](#); [2022](#)
[COTER](#) - Commission for Territorial Cohesion Policy and EU Budget of the CoR
[DG](#) - Director General tilsvarer ekspedisjonssjef
[EC](#) - European Commission, Europakommisjonen
[ECON](#) - Commission for Economic Policy of the CoR
[EESC](#) - European Economic and Social Committee
[EGTC](#) - European Grouping of Territorial Cooperation
[ENVE](#) - Commission for the Environment, Climate Change and Energy of the CoR
[EP](#) - European Parliament, Europaparlamentet, kalender [2021](#); [2022](#)
[EUSBSR](#) - EU Strategy for the Baltic Sea Region
[ESPON](#) - European Territorial Observatory Network
[NAT](#) - Commission for Natural Resources of the CoR
[NTCCP](#) - National Territorial Cohesion Contact Points
[REGI](#) - Europaparlamentets komité for regionalutvikling og samholdspolitikk; kalender [2021](#)
[REGIO](#) - Directorate-General for Regional and Urban Policy, EC
[Rådet](#) - Council of the EU, Rådet for den europeiske union
[SEDEC](#) - Commission for Social Policy, Education, Employment, Research and Culture of the CoR
[UIA](#) - Urban Innovative Actions Initiative

Ta kontakt!

Odd Godal og Maria Deridder Holmlund hører gjerne fra deg [HER](#)

