



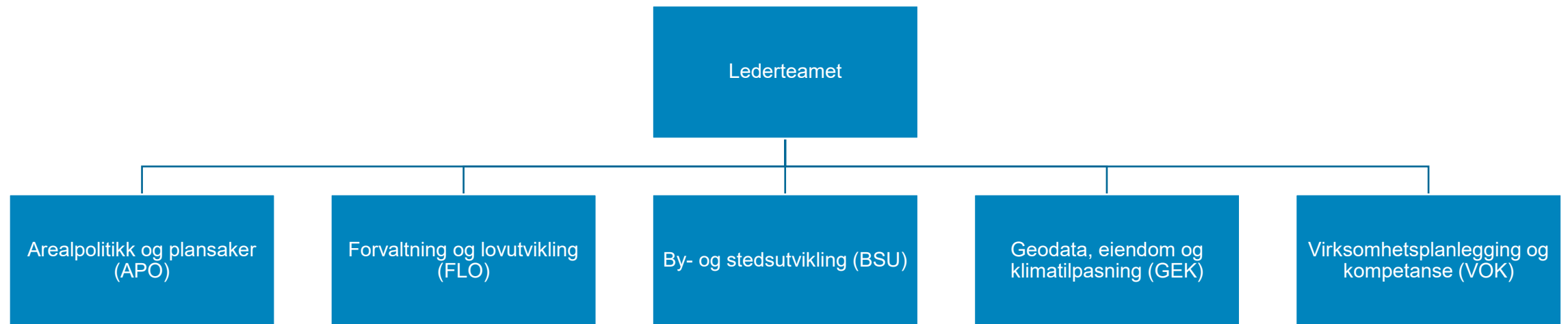
# Aktuelt fra departementet, Planavdelingen

Ekspedisjonssjef Jarle Jensen

Bodø, 7. september 2023



# Fem seksjoner



# Ledergruppen





# ULIKE PLANUTFORDRINGER



# Nasjonale forventninger til regional og kommunal planlegging



- Gir oversikt over regjeringens viktigste føringer for planleggingen.
- Skal følges opp i arbeidet med planstrategier og planer, og legges til grunn for statens deltakelse i planprosessene.
- Skal bidra til effektive planprosesser og færre innsigelser.

# Nye arealkrevende virksomheter

Agderposten

Bygger et av Norges største datasentre i Tydal

«Det perfekte stedet for et datacenter!» Selskryt, men også bilde av Gro Harlem Brundtland, er midler Tydal kommune har brukt for å fange oppmerksomheten til datacenter drivere. Nå har kommunen lyktes.



GOOGLE'S DATA

Agderposten

BATTERITOMTA: Her er tomte Arendal har tilbudt Morrow til batterifabrikk, med anlegget til Agder renovasjon til venstre i bildet, rett ved E18. Foto: Frank Johannessen



Vindkraft omdisponerer areal i svært stor skala uten arealplanprosesser i Norge



Kommune- nei til mer vindkraft i Midt-Norge

NVE mener 20 midtnorske kommuner er aktuelle for vindkraftbygging. Men kommunene vil ikke ha mer vindkraftbygging.



Google kan kaste bort vann som kunne varmet opp 350.000 leiligheter: – Det er helt hinsides

Google har planer om å bygge et gigantisk datacenter i Skien.



Digi.no

MARTIN BRÅVÅGEN RISE | IT-SKJEMEN | 20. OKT 2021 | 19:00

Moderne transport

Kampen om sjøarealene – sjøtransportens livsgrunnlag

Kampen om plassene til havs er hardere enn noen gang. Og i Norge mangler et helhetlig perspektiv på sameksistens og framtidig behov for areal.



Årsakene til dette er...

Ecofisk AS søker om konsesjon for etablering av landbasert oppdrettsanlegg for laks på Espevik



# Vindkraft innlemmes i PBL

- Oppfølging av et anmodningsvedtak fra Stortinget
- Kommunene skal få større innflytelse i vindkraftsaker
- Krav om områderegulering før det kan gis konsesjon
- Konsesjon kan ikke lenger gis virkning som statlig plan
- Vedtatt i Stortinget 9. juni 2023, og trådte i kraft 1. juli 2023



## **Prop. 111 L**

(2022–2023)

Proposisjon til Stortinget (forslag til lovvedtak)

---

Endringer i energiloven og plan- og bygningsloven (vindkraft på land)



# Hensynet til jordvern er styrket

- Ny jordvernstrategi ble behandlet av Stortinget 15.06.23. Det nasjonale jordvernmålet for årlig omdisponering av dyrka mark satt til maksimalt 2 000 dekar innen 2030.
- Bevaring av dyrka jord markert som en nasjonal interesse i de nye nasjonale forventningene.
- Kommunene bør vurderer om arealer som er avsatt til formål som innebærer omdisponering av dyrka jord skal tilbakeføres til LNFR-formål.
- Jordvernstrategier bør vurderes utarbeidet som del av den overordnede regionale og kommunale planleggingen.





# Revidering av de statlige planretningslinjene (SPR) for samordnet bolig-, areal- og transportplanlegging

- Foreligger ekstern evaluering (2022). Det arbeides nå med å revidere og fornye retningslinjene. Nye retningslinjer er planlagt sendt på offentlig høring høsten 2023.
- Sikre at det legges til rette for vekst og utvikling i områder med svak eller negativ befolkningsutvikling
- Et sterkere jordvern
- Alle kommuner skal ha mulighet til å utvikle små og store lokalsamfunn



# Fritidsboliger gir muligheter og utfordringer

- Lokale arbeidsplasser
- Bedre tilbud av varer og tjenester
- Tilrettelegging for friluftsliv
- Hytteeiere er deltidssinnbyggere
- Nedbygging av natur
- Landskapsendringer
- Utslipp av klimagasser og økt energibruk
- Kommunale tjenester og beredskap



# Veileder om planlegging av fritidsbebyggelse

- Samfunnsdelen bør fastsette lokal hyttepolitikk med langsiktige arealstrategier
- Arealdelen bør fastsette langsiktige utbyggingsgrenser, omfang av ny bebyggelse og rammer for utvidelse av eksisterende bebyggelse
- Fortettingspotensialet bør vurderes før utbygging i nye områder
- Tidligere godkjente områder bør vurderes på nytt
- De store fritidsboligområdene må planlegges som steder og tilpasses landskap og terreng



# Differensiert forvaltning av strandsonen

”

*Arealbruken i strandsonen langs sjøen og i og langs vassdrag blir vurdert i et helhetlig og langsiktig perspektiv. Det legges til rette for en mer differensiert forvaltning av strandsonen med større muligheter til næringsutvikling og bosetting i spredtbygde strøk langs kysten i sone 3 i planretningslinjene for strandsonen.*



Foto: Jan Hausken



Sp-Gjelsvik lovar mindre statleg innblanding:

# Slik vil han få fart i distrikta

FOTO: HANNE MARIE LENTH SOLBØ



**LØYSER GREPET:** Den ferske kommunalministeren Sigbjørn Gjelsvik (Sp) vil ha færre statlege vernekrav for strandsona,

kulturminne og myrer. Han lovar at kommunane skal få bestemme meir sjølv.

**SIDE 4 OG 5**

Kommunalminister Sigbjørn Gjelsvik:

## Vil vatne ut strandsona

**OPNAR:** Den ferske kommunalministeren vil gje kommunane meir fridom til å overstyre statlege reguleringar.

setje seg og skape aktivitet. Det er for lite press mange stader, seier Gjelsvik.

I Noreg er det i utgangspunktet forbode å bygge i strandsona, det vil seie landområdet som ligg 100 meter frå strandkanten. Gjelsvik ynskjer at regelen nokon plassar skal kunne praktiserast mindre strengt.

Han vil òg at det skal verte færre hindringar når kommunane lager arealplanar for husbygging.

– For Senterpartiet er det veldig viktig å leggje til rette for at det går an å bu og leve i heile landet, og då er dette noko vi må ta tak i, seier han.

### KOMMUNE

Av Aleksander Åsnes

Ei veke inn i jobben som kommunal- og distriktsminister kjem Sigbjørn Gjelsvik (Sp) med eit signal om kva han har tenkt til å ta tak i: Kommunane må få meir fridom til å gje eigne vurderingar om kor folk og verksemdar skal få lov å bygge.

Gjelsvik meiner at summen av strandsonevern, kulturminnevern, myrvern og reguleringar krytt til flaum- og rasfare gjer at det har vorte for vanskeleg å skape utvikling i distrikta.

Det er især i distrikta at reglane må mjukast opp, seier Gjelsvik.

– Mange av reglane er utforma med bakgrunn i situasjonen i pressområda rundt dei største byane. Vi treng et differensiering av til dømes strandsonevernet, som gjer at kommunane bestemmer meir sjølv og som er meir tilpassa dei ulike tilhøva rundt om i landet, seier Gjelsvik.

### Vil få folk til distrikta

Gjelsvik seier at kommunane skal få auka handlefridom dei kommande åra.

– Tilbakemeldinga når eg reiser rundt i landet, er tydeleg på at handlingsrommet er for lite. Mange stader er det ikkje stort press som er utfordringa, men å få folk til å bu-

### Fornøgd ordførar helme

Sp-ordføraren Jenny Følling i Sunnfjord er glad for signala frå kommunalministeren.

– Slik det er no, går det faktisk ikkje an å ha det. Summen av alle motsegn som kjem når nokon ønskjer å bygge noko eller skape vekst, gjer at det er veldig vanskeleg å få til noko, seier Følling.

Sunnfjord er heimkommunen til Gjelsvik, og då han var heime på påskeferie, treffe han Følling for å diskutere saka. Ho seier at kvar einiskild regulering stort sett har gode formål, men at summen av alt gjer det krevjande.

– Det blir lag på lag med reguleringar, og ikkje noko heilskap. I tillegg til at det er vanskeleg å få gjort noko, så er det også veldig ressurskrevjande å halde styr på all reguleringa. Det stiel både økonomiske og menneskelege ressursar, seier ho.

### Synest staten er streng

Det er statsforvaltaren i kvart fylke som har i oppgåve å handheva dei tiltaka og reguleringane som Stortinget har vedteke. Når det til dømes er tale om å bygge hus i strandsona, er det statsforvaltaren som ofte seier nei.

Statsforvaltaren skal ikkje gjere sine eigne vurderingar

### FAKTA

#### Planar for areal:

■ Ein arealplan er ein langsiktig plan som alle kommunar vedtek med jamne mellomrom.

■ I arealplanen skal det kome fram kor det skal bli bygd hus, kor det skal bli drive næring og kor det skal gå føre seg andre ting i kommunen.

■ Når kommunen foreslår å regulere eit område i arealplanen, til dømes for å leggje til rette for bustadbygging i eit område, hender det at statsforvaltaren protesterer og seier at det aktuelle området er beskytta av reguleringar som jordvern eller kulturminnevern.

av kor strengt strandsonevernet skal vere, men skal passe på at dei reglane som dei folkevalde på Stortinget har vedteke, blir følgd opp i praksis ute i kommunane.

Følling meiner likevel at det er stor skilnad på kor strenge dei ulike statsforvaltarane er, og fortel at dei i Sunnfjord har merka stor skilnad etter at statsforvaltaren i Sogn og Fjordane vart slege saman med Hordaland til den nye Statsforvaltaren i Vestland.

– Det var mykje meir øpe for skjønnsfær Statsforvaltaren i Sogn og Fjordane klarte å finne fleksible løysingar som gav rom for at folk skal bu her i distrikta, seier Følling.

Kommunalminister Sigbjørn Gjelsvik vil ikkje gå inn og vurdere den konkrete situasjonen i Sogn og Fjordane, men seier at dersom det er nokre statsforvaltarar som er ein bremseløss for utvikling, så



**LØYSER SNIPPEN:** Den ferske kommunalministeren Sigbjørn Gjelsvik meiner dagens reglar ikkje treff like godt overalt.

FOTO: ANNIKEN C. MOHR

er han open for å sende signal om at dei bør snu.

– Dette med å gje kommunane meir handlingsrom er eit veldig tydeleg signal frå meg, og om praktiseringa hjå statsforvaltarane ikkje er i tråd med det, så må vi følgje det opp, seier han.

aleksander@klasskampen.no

**«Mange stader er det ikkje stort press som er utfordringa, men å få folk til å busette seg og skape aktivitet. Det er for lite press mange stader»**

SIGBJØRN GJELSVIK (SP), KOMMUNAL- OG DISTRIKTSMINISTER



# Akvakulturområder i arealplaner


- Regjeringen forventer at det settes av tilstrekkelig og egnede areal til akvakultur gjennom regionale og kommunale planer.
- Det er utfordringer med å få gode nok konsekvensutredninger
- Rapport fra Salt Lofoten fra 2023 viser behov for bedre veiledning om konsekvensutredninger og bruk av planbestemmelser i sjø.



# Nå må det megles i departementet om ny veibru over Glomma



NPD-9: Dette er alternativet for nye bruer over Sarpsfossen som et stort flertall i bystyret vil ha – NPD-9 i Clavsvollen. Foto: Bane NOR



UTBYGGINGSSTOPP: Hvor byen skal vokse er usikkert, etter at Statsforvalteren har kommet med innsigelser mot det meste av arealplanen. AN 190 Dytzars boligfelt er stanset. FOTO: ARILD S. HANSEN

## Statsforvalteren i Oslo og Viken har sendt et forventningsbrev Dette forventes av kommunen

39 innsigelser til kommuneplanen fra og stat og fylke

# Har tro på dialog

Forslaget til arealdel i ny kommuneplan har vært på høring. Det har kommet til sammen 99 uttalelser innen fristen 14. november, deriblant 20 formelle innsigelser fra Statsforvalteren i Vestfold og Telemark og 17 fra Vestfold og Telemark fylkeskommune, samt to fra NVE.

JAN ROALDSET  
jan.roadset@oslo.no

Statsforvalteren i innsigelser gjelder 16 områder, og kommer fra både landbruksdirektøren og miljødirektøren. Fylkesdirektøren uttaler seg også om mange forskjellige temaer.

Vil ikke Sandefjord kommune gi etter overfor innsigelsene, blir det meklings hos statsforvalteren. Fører ikke den fram,




INNsigELSEr: Statsforvalteren og fylkeskommunen har sammen med Norges vassdrags- og energidirektorat (NVE) kommet med 39 innsigelser til forslaget til arealdelen i kommuneplanen for 2023-2035. FOTO: JAN ROALDSET/VTFK.NO

# Gran kommune får kritikk fra Fylkesmannen - Vi vil bestemme sjøl



BESTEMME SJØL: - Vi vil være med på å bestemme og, når planutvalget sier nyhet, skal vi tenke over det for å bestemme det som er best for kommunen. Gran kommune sender svært mange dispensasjonssaker til dem for vurdering.

# Sametinget varslers innsigelse til alpinplaner



Sametinget mener reguleringsplanen for nedre del av Arctic Center er i konflikt med en fredet reindriftssamisk sommerboplass.

# Mekling om arealplanen: Kommunen setter hardt mot hardt



Av Lars Bryne

# - Faren for områdeskred er ikke tilstrekkelig avklart



Det er i de to områdene på den gamle planeringen som den nye arealdelen skal bygges. Nærmest sør vil Lokdaleveggen. Foto: Anders Vinje

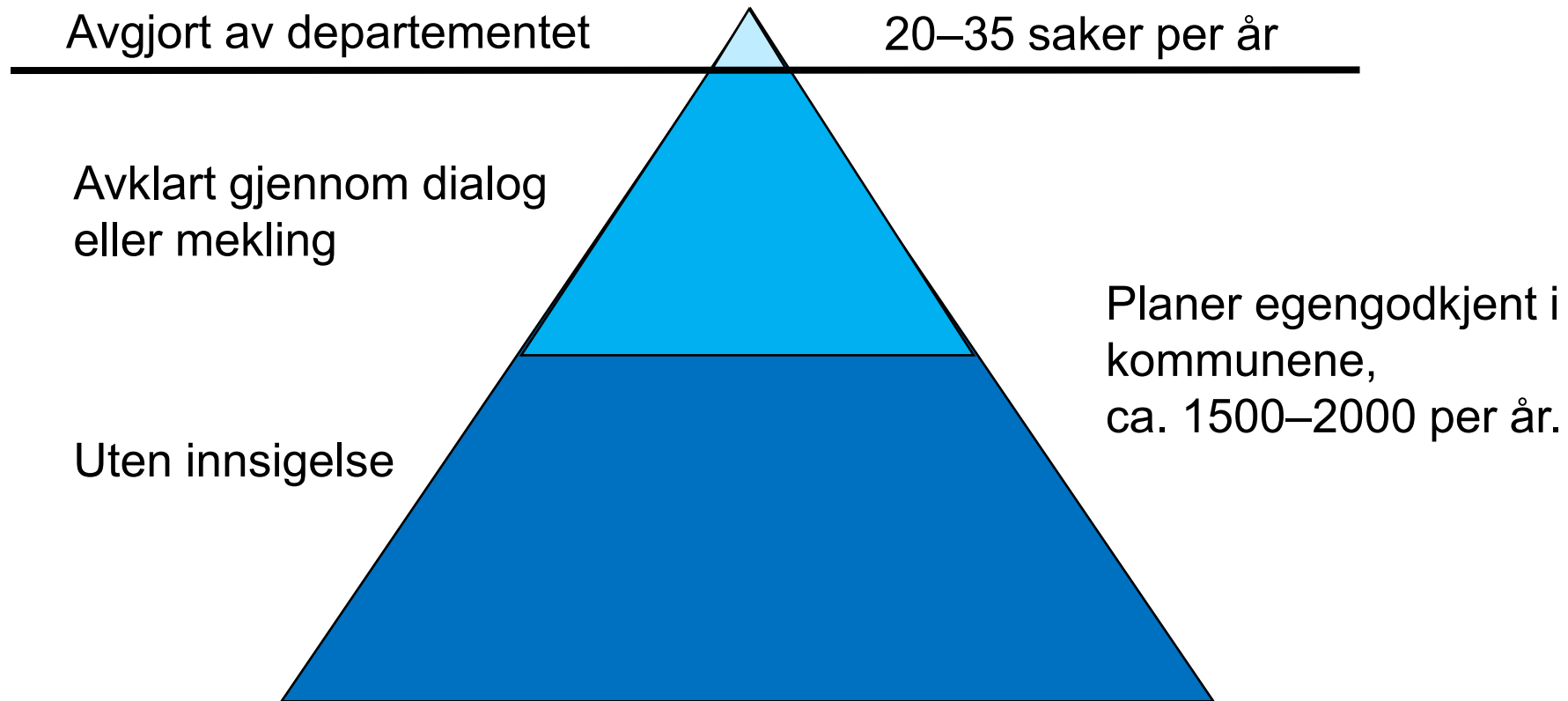
# Et skred av innsigelser mot disse planene: - Vi går til frontalangrep mot fylket og veivesenet!



NY NÆRINGS-PARK: Fokserød Vest er ment å romme kontorer, lager og produksjonsvirksomhet. (Illustrasjon: Multiconsult)

- Kommunedirektøren går til frontalangrep mot de mange innsigelsene til reguleringsplanen for Fokserød Vest. Det er helt riktig, og tøft gjort av administrasjonen. Jeg støtter innstillingen med stor glede, sa leder av hovedutvalget for miljø og plan, Cathrine Andersen (FrP), i februarmøtet.

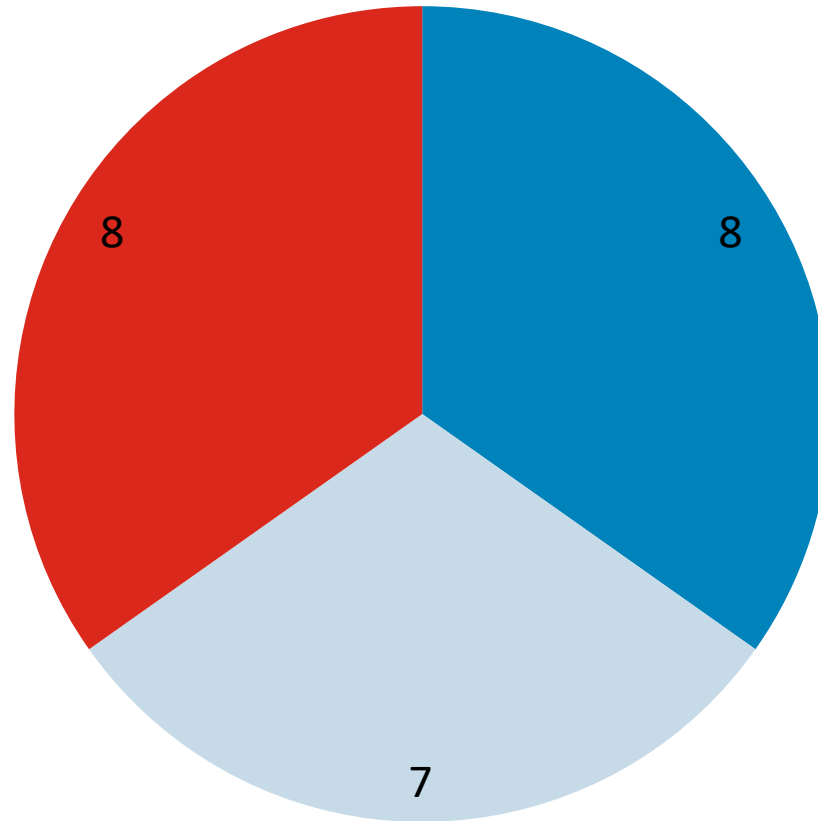
# Plansaker og innsigelser





# Innsigelsessaker avgjort i KDD per 28. august 2023 (Støre-regjeringen)

Totalt 23 saker



- Innsigelse ikke tatt til følge
- Innsigelse delvis tatt til følge
- Innsigelse tatt til følge

# Statlige arealplaner

- Viktig med rask gjennomføring av planprosessen
- Større prosjekt som berører to eller flere kommuner, og der det er stor uenighet mellom kommunene i valg av løsning
- Store konflikter mellom lokale, regionale og nasjonale interesser
- Ønske fra lokale myndigheter at planen behandles som statlig plan

## Vedtatte statlige planer de senere årene:

- E10 Hålogalandsveien, E16/Ringeriksbanen, E39 Stord-Os, E39 Lyngdal Vest-Sandnes, Vossebanen/E16 Arna – Stanghelle, Evenes flystasjon, nytt regjeringskvartal, politiets nasjonale beredskapssenter, nye sykehus på Gaustad og Aker i Oslo
- Pågående statlige planprosesser
  - E39 Stord – Os (reguleringsplan)
  - Togparkering, Moss og Ski



# Utfordringer i enkeltsaker

- Statsforvalterens roller
- Begjæringer om omgjøring etter forvaltningsloven § 35
- Planavklaring versus dispensasjon
- Rettssaker
- Tolkningsuttalelser



# Omstillingen til lavutslippssamfunnet

## Vil lagre skotske vindturbiner i truet norsk fugle-eldorado

Svært mange av norske elvedelta er bygget ned. Nå vil Verdal kommune fylle igjen redelistet delta for å skaffe lagerplass til skotske vindturbiner.



## Ureint trav om datasenter og batterifabrikker

DEBATT: Området som Svein Kvernstuen i CEO Beyond er vurderer som aktuelt til utbygging av datasenter og batterifabrikker på Kvernaland, er beiter/myrer med spesielt sårbar natur.



## Kommunenes hytteplaner rommer en utslippsbombe. Nå ber utvalg regjeringen stramme inn.

Lytt til saken • 5 minutter

Norske kommuner planlegger å tredoble arealet som brukes til hytter. Det går ikke om vi skal nå klimamålene. Nå vil Barth Eide at flere gjør som han.

## Kan vi redde naturen uten å stoppe vindturbinene?

Dagmar Hagen Seniorforsker, Norsk institutt for naturforskning (NINA)  
Kristin Tolstad Uggen Senior prosjektutvikler Norsk institutt for naturforskning (NINA)



KRONIKK 24.02.2023 08:09

Meninger i kronikker står for skribentens regning.

## Appetitten på arealer er for glupsk

Skal naturtapet stanses, må vi bremse kommunenes appetitt på arealer. Og skal vi lykkes med å få til et nullutslippssamfunn, må vi bruke arealene mer effektivt.



GRO SANDKLÆR HANSEN forsker ved NIBR, OsloMet

Kommunene har et tungt ansvar for hvordan arealene her i landet blir brukt. Norge har nemlig ett av de mest desentraliserte systemene for beslutninger om arealbruk.

### MEST LEST

Siste døgn

NYHETER | ØKONOMI  
Oppdal til topps i Kommunebarometeret

MENINGER  
Mer ledelse i...

Debatt | Miljø

## Planlegger vi riktig for miljøet?

Bjørne Grimsrud Administrerende direktør, Transportøkonomisk institutt (TØI)  
Alexandra Bech Gjørsvik Konsernsjef, SINTEF  
Kristin Halvorsen Direktør, CICERO (Senter for klimaforskning)  
Norunn S. Myklebust Administrerende direktør, NINA (Norsk institutt for naturforskning)



# Klima; aktuelle prosesser/saker i planavdelingen

- Utvikling av verktøy for å beregne utslipp forbundet med planer
- Videreutvikling av veiledning i samarbeid med Miljødirektoratet
- Klimakrav til bygge- og anleggsplasser
- Statlige planretningslinjer for klima- og energi-planlegging og klimatilpasning revideres




# Klimaendringene krever mer av oss



Flaum: Slik ser Nesbyen ut onsdag 9. august 2023. Foto: Thomas Mørch

## Ufattelege bilete frå Nesbyen - den største flaumen på over 100 år

Faksimile fra avisa Hallingdølen 9. august



BIL UNDER VANN: En bil står under vann i Lørenskog.  
Foto: VG-tipser

### Flomvarsel i sør – skogbrannfare i nord

I nord er situasjonen en annen. Her advares det mot skogbrannfare.

Faksimile fra avisa VG 27. august.  
På bildet er det en bil som står helt under vann i Lørenskog rett ved Oslo .



Hønefoss mandag 10.08.23



# Tiltak etter ekstremværet «Hans» - storflom og jordskred

## Naturskadeerstatning

## Plan- og bygningsloven

- Krav om tilstrekkelig sikkerhet mot bl.a. skred og flom for å kunne bygge
- Kommunen kan risikere erstatningsansvar
- Kommunen bør gjennomgå sine arealplaner i fareutsatte områder
  - Stille krav om sikringstiltak
  - Redusere risikoen for naturskade





# PLAN på regjeringen.no

## Planlegging

etter plan- og bygningsloven

Tema

På disse sidene finner du veiledning til plandelen i plan- og bygningsloven, lenker til nyttige ressurser og en innføring i plansystemet på ulike nivå. Du finner også informasjon om forskjellige hensyn og fagtema som er viktig for god planlegging. Planlegging er viktig for å utvikle bærekraftige samfunn, og sikre felles verdier og grunnleggende levekår for alle.



### Veiledning og overordnede føringer til planlegging etter plan- og bygningsloven

På denne siden finner du veiledere om planlegging etter plan- og bygningsloven. I tillegg finner du gjeldende nasjonale forventninger og SPR. Du finner også høringar, rundskriv, talingsuttalelser, lovkommentaren og spørsmål og svar.



### Fagtema i planlegging

Fagtema beskriver hvordan forskjellige hensyn og sektorinteresser skal håndteres i planlegging. Vi har samlet en rekke tema som er nevnt i formålsbestemmelsen i plbl, samt i enkeltbestemmelser, forskrifter, statlige planretningslinjer, nasjonale forventninger m.m.



### Innføring i plansystemet og prosessene

Her finner du en innføring i plandelen av plan- og bygningsloven og hvordan plansystemet fungerer. Du finner overordnede føringer og veiledning til de enkelte trinnene og delene av en planprosess, enten den skjer i din kommune, fylke/region eller nasjonalt.

Kommunal- og distriktsdepartementet

## Relaterte tema og innsikt

[By- og stedsutvikling](#)

[Kart og eiendomsdata](#)

[Avgjørelser i innsigelsessaker](#)

[Digital fremstilling av arealplan og planregister](#)

[Digitalisering av planprosesser](#)

[Gjennomførte arrangementer](#)

[Kunnskapsgrunnlaget i planlegging](#)

[Nasjonale forventninger til regional og kommunal planlegging 2019-2023](#)

[Planforskning for ei bærekraftig samfunnsutvikling](#)

[Regelverk for konsekvensutredninger](#)

[Spørsmål og svar til plan- og bygningsloven \(plandelen\)](#)

[Ledninger i grunnen](#)

[Statlig lokaliseringpolitikk](#)

[Nettstedskart for \[www.planlegging.no\]\(http://www.planlegging.no\)](#)

[www.planlegging.no](http://www.planlegging.no)

## By- og stedsutvikling

Tema

På disse sidene får du veiledning i hvordan du kan planlegge og utvikle byer og tettsteder til beste for innbyggere, næringsliv og miljøet. Du finner også verktøy og ressurser som kan være til nytte når du skal gjennomføre planene og tiltakene dine.




### Planlegging for attraktiv by- og stedsutvikling

På denne siden finner du veiledning og ressurser til hjelp i planlegging av gode byer og steder. Du får også en oversikt over ulike aktørers ansvar og rolle i dette arbeidet.



### Verktøy og ressursmiljøer

Her finner du beskrivelse av aktuelle verktøy og ressurser og lenker til veiledning og eksempler til nytte i by- og stedsutvikling. Du finner også en oversikt over et utvalg viktige, nasjonale ressursmiljøer.



### Europarådets landskapspris

Europarådets landskapspris deles ut til tiltak som sikrer gode landskapskvaliteter og styrker vern, forvaltning eller planlegging av landskap. Nå ønsker Kommunal- og distriktsdepartementet forslag til en norsk kandidat. Frist 15. juni.

Kommunal- og distriktsdepartementet

## Relaterte tema og innsikt

[Kulturminner og kulturmiljø](#)

[Planlegging](#)

[Statlig lokaliseringpolitikk](#)

[Områdesatsinger](#)

[Bærekraftig arealutvikling i store byområder \(byvekstavtaler\)](#)

[Nasjonale tilskuddsordninger](#)

[Attraktiv by - Statens pris for bærekraftig by- og stedsutvikling](#)

[Statens pris for byggkvalitet](#)

[Nasjonale ressursmiljøer](#)

[Nettstedskart by- og stedsutvikling](#)

[www.stedsutvikling.no](http://www.stedsutvikling.no)

## Kart og eiendomsdata

Tema

Kommunal- og distriktsdepartementet har ansvaret for statens kart- og geodatapolitikk. På disse sidene kan du lese om geografisk informasjon (geodata), tinglysning og tinglysningsloven, og matrikkelen og matrikkellova.



### Geodata

Her får du en kort introduksjon til hva geodata er og hva det kan brukes til, og en innføring i nasjonal geografisk infrastruktur. Du finner også informasjon om Kommunal- og distriktsdepartementets rolle som ansvarlig for statens kart- og geodatapolitikk.



### Tinglysning

Kommunal- og distriktsdepartementet har det administrative ansvaret for tinglysning i fast eiendom og boretter, og ansvaret for forskriftene til tinglysningsloven.



### Matrikkelen og matrikkellova

Matrikkelen er det offisielle registeret over fast eiendom i Norge. Matrikkelen omfatter bl.a. opplysninger om eiendomsgrænser, adresser, bygninger, boliger og gårds- og bruksnummer.

Kommunal- og distriktsdepartementet

## Relaterte tema og innsikt

[Planlegging](#)

[Det offentlige kartgrunnlaget \(DOK\)](#)

[Ledninger i grunnen](#)

[Sjekk din eiendom på nettet \(\[kartverket.no\]\(http://kartverket.no\)\)](#)

[Geodesi](#)

[Tinglysningsloven, matrikkelloven og geodatloven på engelsk](#)

[www.regjeringen.no/kart](http://www.regjeringen.no/kart)



Kommunal- og distriktsdepartementet

# Plannytt - nyhetsbrev om planlegging



Kommunal- og distriktsdepartementet

## PLANNYTT

Nyhetsbrev om planlegging etter plan- og bygningsloven

### Planlegging etter plan- og bygningsloven

**Fagseminar: Planstrategi 4.0 - småkommuner og de gode hjelperne**

Sammen med Distriktsenteret, UIT Norges Arktiske Universitet og Høgskolen i Innlandet inviterer planavdelingen i Kommunal- og distriktsdepartementet til fagseminar torsdag 1. juni kl. 10.00 – 13.15. Det er mulig å delta både fysisk og digitalt. KDD håper at fagseminaret vil bli utgangspunkt for en dialog om hvordan statsforvalterne, fylkeskommunene, statlige etater m.fl. kan bygge et lag rundt de små kommunene og hvordan departementene kan bidra til dette.

Program og lenke til påmelding finner du på [planstrategi 4.0 - småkommuner og de gode hjelperne](#)

**Seminar om fem planforskningsprosjekter**

Onsdag 3. mai ble det holdt seminar i Regjeringskvartalet der flere forskningsmiljøer presenterte status for de pågående forskningsprosjektene:

- Nordlandsforskning: Field of goals - implementering av FNs bærekraftsmål i lokal og regional planlegging
- NIBR: Strategic Housing - planlegging som virkemiddel for sosial, bærekraftig, boligpolitikk i byene
- Transportøkonomisk institutt (TØI): Citycentre - utvikling av attraktive og levende sentrum i små og mellomstore byer
- NMBU: Secplan - bærekraftig planlegging av fritidsboliger
- NMBU: Landtime - utvikling av kunnskapsgrunnlaget for bærekraftig samfunnsutvikling gjennom planlegging etter plan- og bygningsloven

På nettsiden [planforskning for ei bærekraftig samfunnsutvikling](#) kan du lese mer om prosjektene og se presentasjonene fra seminaret.



## Plannytt

Dato: 30.12.2013

I Plannytt kan du lese om planlegging etter plan- og bygningsloven, kart og geodata, tinglysing, matrikkel, by- og stedsutvikling.

Kommunal- og distriktsdepartementet

## PLANNYTT

Nyhetsbrev om planlegging etter plan- og bygningsloven

### Abonner på Plannytt

[Meld deg på](#)

Planavdelingen gir også ut [nyhetsbrev om stedsutvikling](#).


2023	
<a href="#">Plannytt 1 - 2023</a>	
<a href="#">Plannytt 2 - 2023</a>	
<a href="#">Plannytt 3 - 2023</a>	
2022	+
2021	+
2020	+
2019	+
2018	+

Meld deg på  
«Plannytt»

[regjeringen.no/plannytt](https://regjeringen.no/plannytt)



# Planutdanning - kampanje




Hvordan skal vi forme våre omgivelser?

Lær mer på [planutdanning.no](http://planutdanning.no)




Hvordan skal vi forme våre omgivelser?

Lær mer på [planutdanning.no](http://planutdanning.no)



Hør hva planstudenter har å si



Hva gjør en samfunnsgeograf?

Samfunnsgeograf har du kunnskap om hvordan byer, steder og regioner formes og utvikler seg økonomisk, sosialt og kulturelt, og hvordan dette påvirkes av valg vi gjør og prosessene som skjer i et samfunn. Samfunnsgeografi deles ofte inn i overspennende områder som befolkningsgeografi, by-, økonomisk, jordbruks-, transport-, rekreasjons- og selskapsgeografi. Studiene i samfunnsgeografi er kanskje litt mer teoretisk anlagt enn andre planstudier. Mange samfunnsgeografer jobber med analyse, statistikk, forskning eller i kommuner og fylker.

→ Les mer om utdanningen her

Hva gjør en arkitekt?

Som arkitekt kan du være med å planlegge og utforme bygninger, byrom, byer, tettsteder og landskap. Arkitektstudiet vektlegger samarbeid mellom estetikk, funksjon, kultur, miljø og samfunn. Som arkitekt kan du lede komplekse prosesser som betyr til utforming av ulike samfunnsutfordringer. Gjennom studiet får du tekniske ferdigheter av faget, alt fra den kreative arkitektoniske utøvelsen, til urbanisering, bygningsvern og framstøtting, arkitekturhistorie og teori.

→ Les mer om utdanningen her

