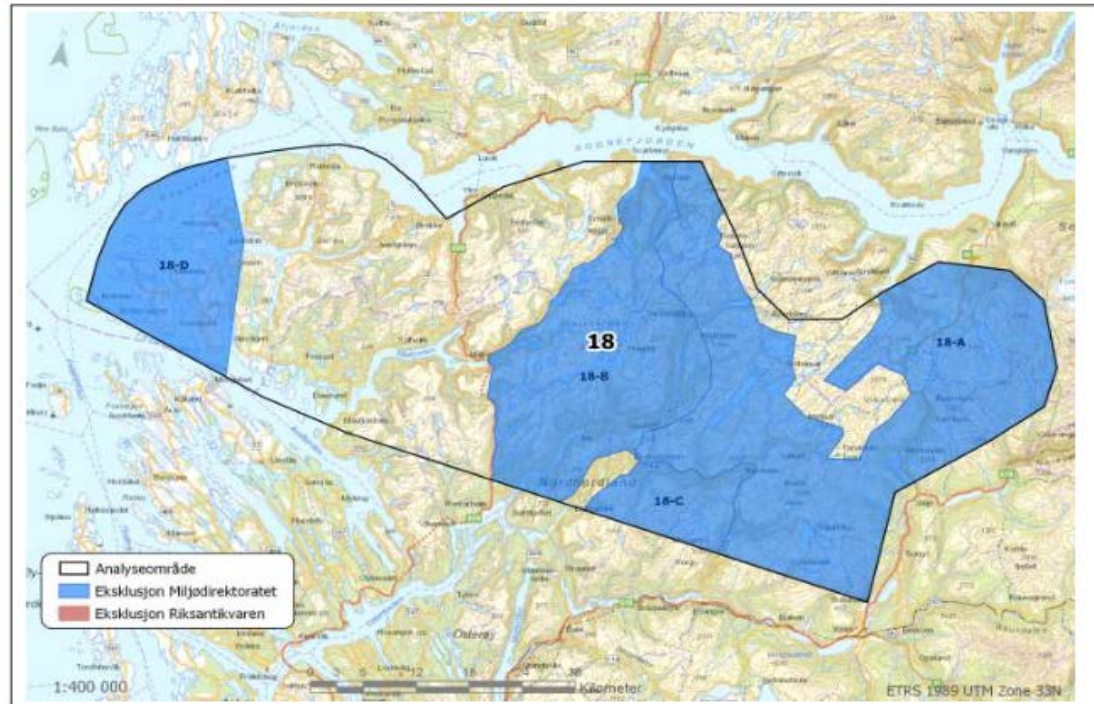



Innspel frå Masfjorden kommune



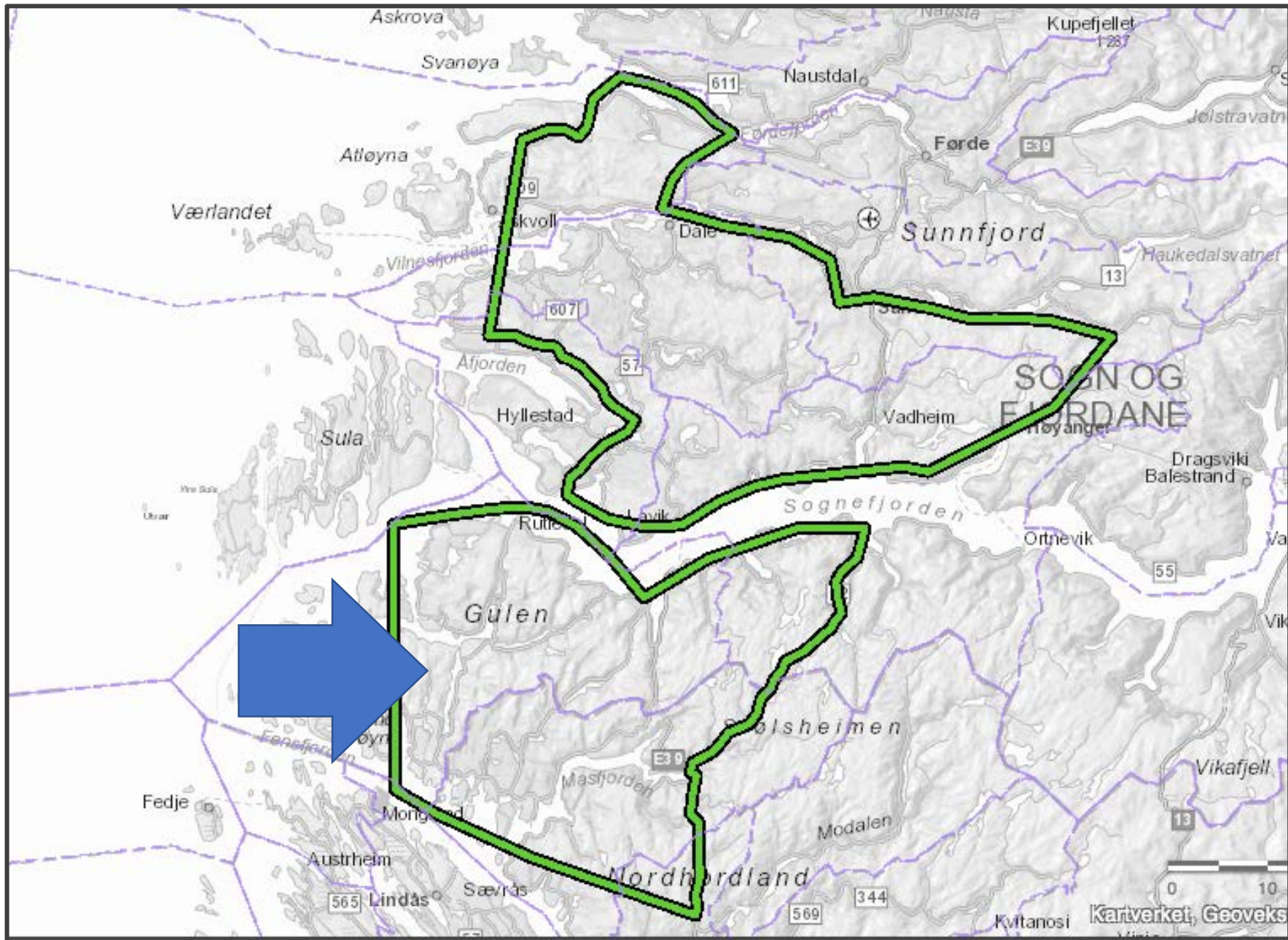
- 1: Analyseområde 18 Stølsheimen
- 2: Utvalgt område Nordhordland og Gulen



... "mest egnet for ny vindkraft
i Norge"
NEI!



Planområde Nordhordland og Gulen (analyseområde 18) må takast ut av den Nasjonale ramma for vindkraft på land!



Innspel frå Masfjorden kommune



Dette området er ikkje best eigna til vindkraftutbygging.

Det er heller ikkje lite konfliktfyllt.

- Fersk kommuneplan dagsett 9. mai 2019 der fjellomåda er LNF-område.
- Kommunestyret ynskjer å oppretthalde denne arealstatusen.
- Topografien er ikkje eigna – det blir for store inngrep i naturen.

Ueigna topografi



Innspel frå Masfjorden kommune forts...



- Me meiner me har **ytt nok** til storsamfunnet med den utbygginga som er gjort på vasskraft, med dammar, linjer, kraftverk og transformatorstasjonar. Den vesle naturen/urørde naturlommene me har igjen, må me få lov til å ha.
- Det som ikkje er ekskludert allereie (harde og mjuke) er av både stor **lokal, regional** og **nasjonal** verdi.
- Omsyn til **artsmangfald, kulturlandskap og friluftsliv.**
- Nærleik til **bustadområder - støyutfordringar**

Har ytt nok til storsamfunnet
Modalen – Mongstad linje rett ved lokal tursti



6. Gulen – Dalsbotnfjellet – linje i Myrdalen - ankesak hjå OED

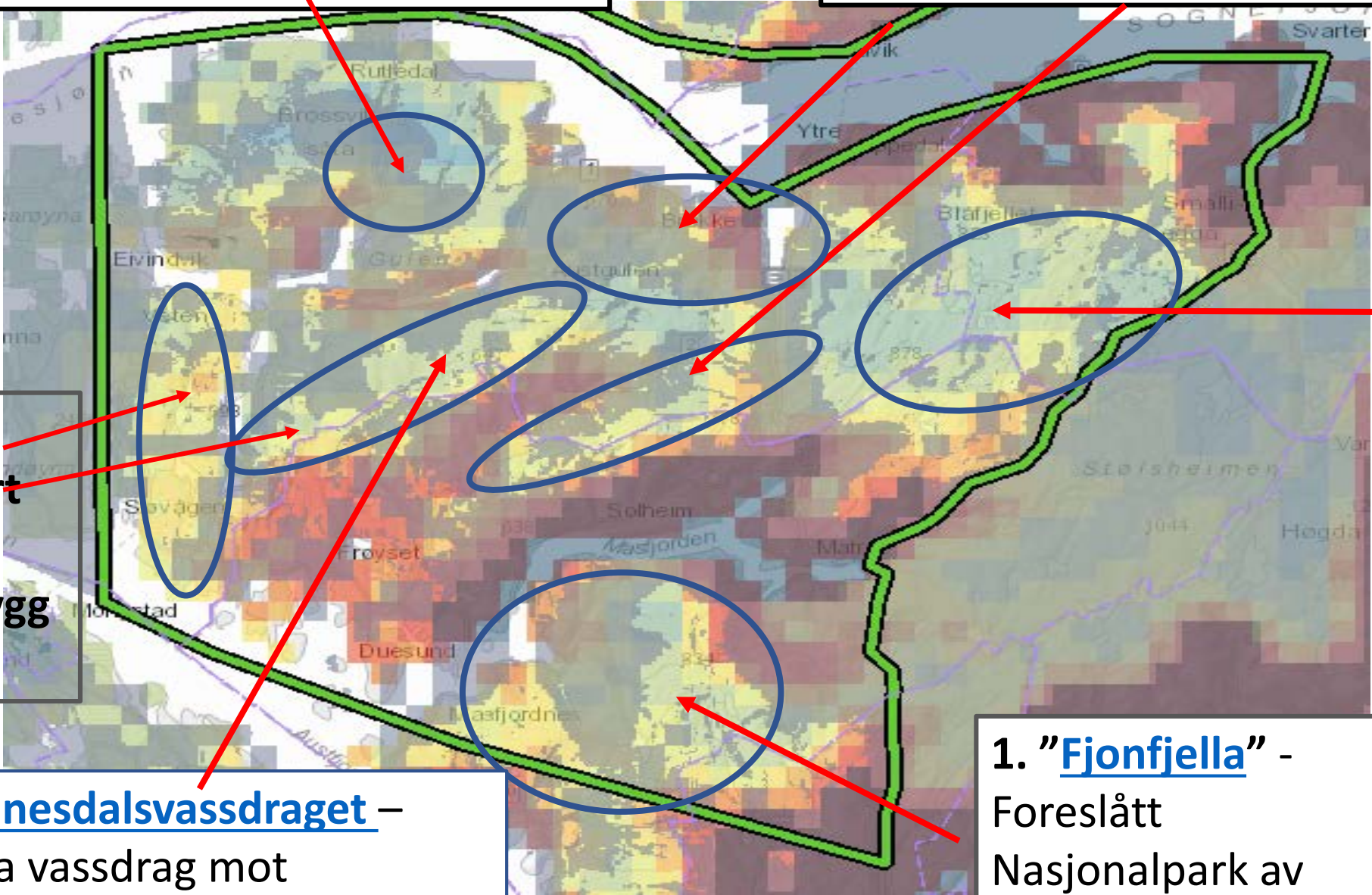
3. Verkland – lokalt friluftsliv/beiteområde

2. Stordalen
Viktig for reiselivsutviklinga i kommunen- fjellstove, 400 hytter, skitrekk, Bjørn West-området, museum på Matre, viktig for lokalt og regional friluftsliv

5. Svært nær bebyggelse

4. Ynnesdalsvassdraget – verna vassdrag mot utbygging

1. "Fjonfjella" - Foreslått Nasjonalpark av Miljødirektoratet



1. Fjonfjella

Forslag til supplerande vern - Hordaland



1. [Fjonfjella](#) - utgjer eit av dei største inngrepsfrie naturområda i ytre deler av Hordaland. Av stor verdi og klassifisert som A-område. Foreslått til supplerende vern av Fylkesmannen i Vestland, og som nasjonalpark av Miljødirektoratet. Stølsmiljø og turstiar. Lokalt og regionalt friluftsliv. Berggrunn frå urtida. Strekk seg inn i Lindås kommune..



2. Stordalen Fjellstove



Bjørn West marsjen



Stordalen Skitrek



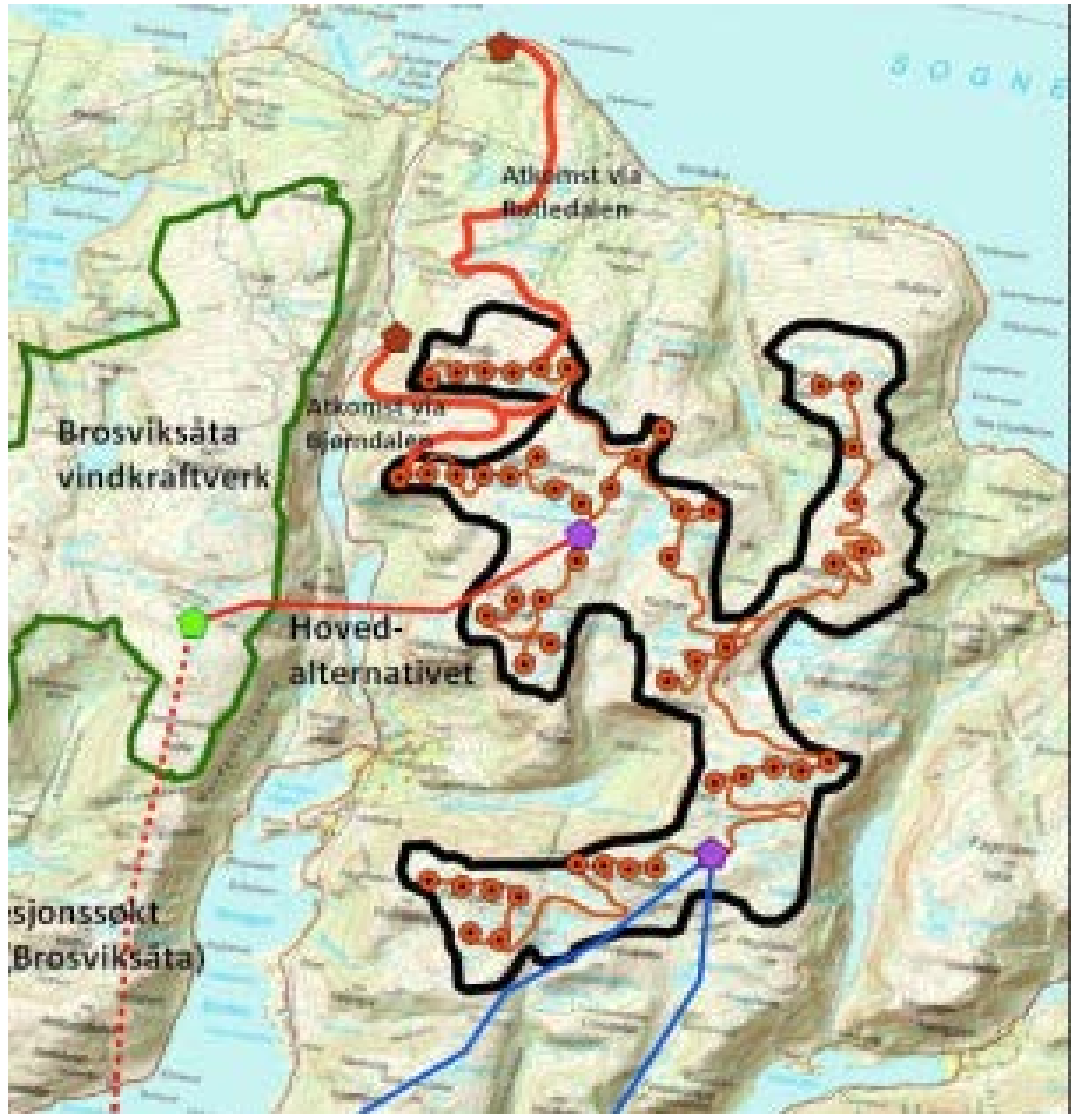
Skiturområde for hytter



3. og 4. Verkland/ Ynnesdalsvassdraget: Masfjorden/Gulen Steinsdalen - Austgulstølen



6. Dalsbotnfjellet vindkraftanlegg i Gulen m. Sognfjorden i bakgrunnen Innseglinga til verdensarva vår..



Innspel frå Masfjorden kommune:



- 1. Fjonfjella** - utgjer eit av dei største inngrepsfrie naturområda i ytre deler av Hordaland. Stølsmiljø og turstiar, turlagshytter. Foreslått som nasjonalpark av Miljødirektoratet.
- 2. Stordalen** er eit særst viktig området for regionalt friluftsliv og reiseliv. Skiutfartsområde. DNT-turnett og viktig innfallsport til Stølsheimen. Historisk område- Bjørn West styrkane - dei siste kampane i 2. verdskrig føregjekk her.
- 3. Ynnesdalsvassdraget** – verna vassdrag.

➡ **Vi ynskjer å ha den naturen som er igjen for kommande generasjonar!**

-> Masfjorden kommune seier NEI til storstilt utbygging av vindkraftindustri!

-> Me seier JA til framleis flotte naturopplevingar i fjellheimen vår!

Takk for at de lytta til innspelet vårt!

Torill Torsvik Størkersen

Varaordfører

Masfjorden kommune

