



Nasjonal ramme for vindkraft

Miljødirektoratets og Riksantikvarens innspill

Snorre Stener
Høringsmøte Kristiansand, 21. mai 2019



Riksantikvaren og Miljødirektoratets oppdrag

«[...] definere hvilke områder som det av hensyn til miljø, **ikke** er akseptabelt at inngår i rammen.»

Rundskriv

Miljødirektoratet
Riksantikvaren
Fylkesmennene
Fylkeskommunene
Sametinget

Nr.	Vår ref.	Dato
T-2/16 - rev. januar 2017	14/1999	09.01.2017

Nasjonale og vesentlige regionale interesser på miljøområdet – klargjøring av miljøforvaltningens innsigelsespraksis

1. Innledning

For å bidra til en mer enhetlig forvaltningspraksis og gi økt forutsigbarhet for kommunal arealplanlegging, klargjør dette rundskrivet hva som er spørsmål av nasjonal eller vesentlig regional betydning eller som av andre grunner er av vesentlig betydning på klima- og miljøområdet. Rundskrivet skal legges til grunn for miljøforvaltningens innsigelsespraksis, og vil samtidig bidra til økt forutsigbarhet om hvilke klima- og miljøhensyn staten mener skal ivaretas i den kommunale arealplanleggingen. For øvrig vises det til rundskriv H-2/14 og Kommunal- og moderniseringsdepartementets brev av 18. februar 2014 som gir de overordnede retningslinjene for bruk av innsigelse i plansaker etter plan- og bygningsloven.

Departementet vil understreke at innsigelsesmyndighetene på miljøområdet skal delta aktivt tidlig i planprosessene med kunnskap og veiledning om miljøverdier. Dette legger til rette for at planmyndigheten best mulig kan ivareta viktige miljøhensyn og innsigelse unngås. Informasjon som er relevant for å kunne ta stilling til eventuell innsigelse senere i prosessen må også etterspørres så tidlig som mulig.



Føringer fra Klima- og miljødepartementet

Nivå: Konflikter av nasjonal eller vesentlig regional betydning (jfr. T-2/16)



Føringer fra Klima- og miljødepartementet

Nivå: Konflikter av nasjonal eller vesentlig regional betydning (jfr. T-2/16)

Skala: Konflikter som ikke kan unngås gjennom normal tilpasning av prosjektene



Steg

1

Eksklusjonsrunde 1

Innspill til NVEs kart med "harde eksklusjoner"

2

Eksklusjonsrunde 2

Innspill til NVEs kart med "myke eksklusjoner"

3

Utpeking av analysearealer

Innspill til NVEs kart over 43 områder

4

Eksklusjonsrunde 3

Kart med innspill til ytterlige eksklusjoner

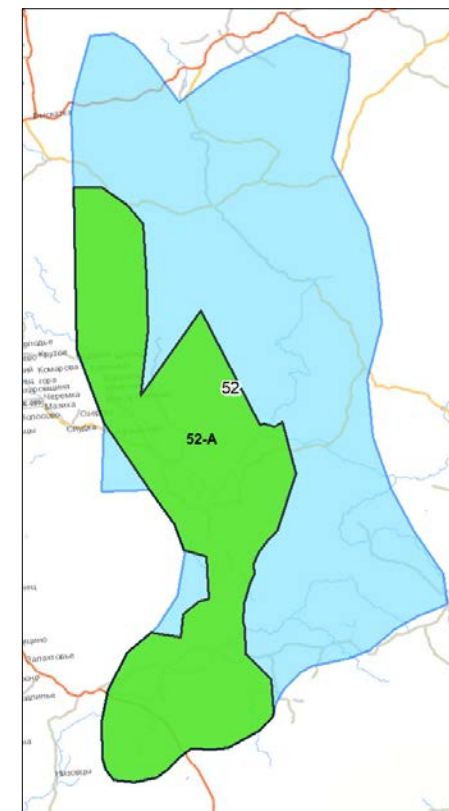
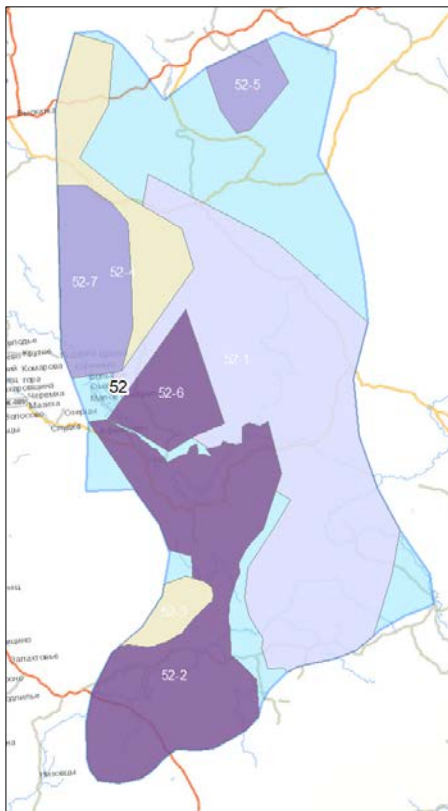
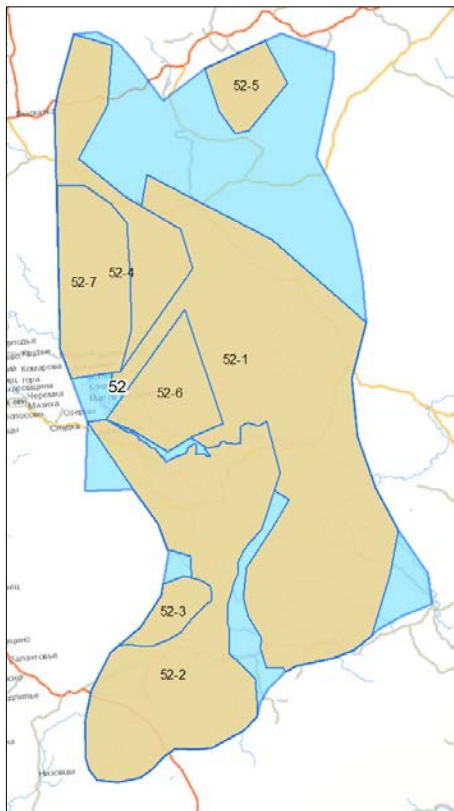
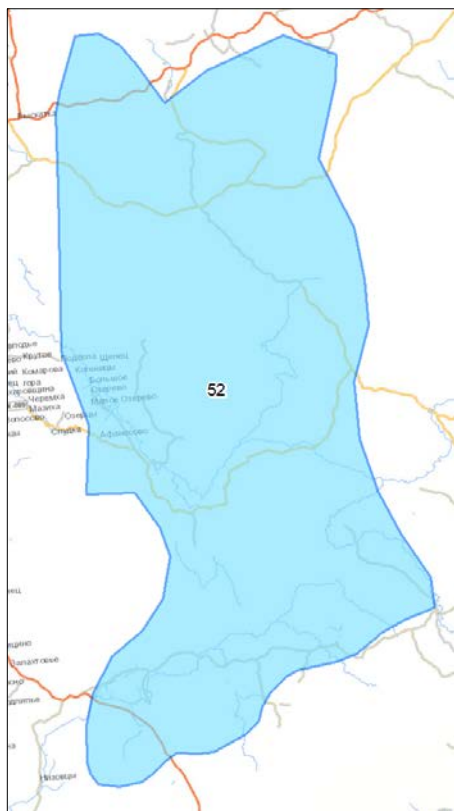
5

Utpeking av mest egnede områder

NVEs forslag til OED



Vurdering av areal og tema



Del 2-leveransen fra Riksantikvaren og Miljødirektoratet

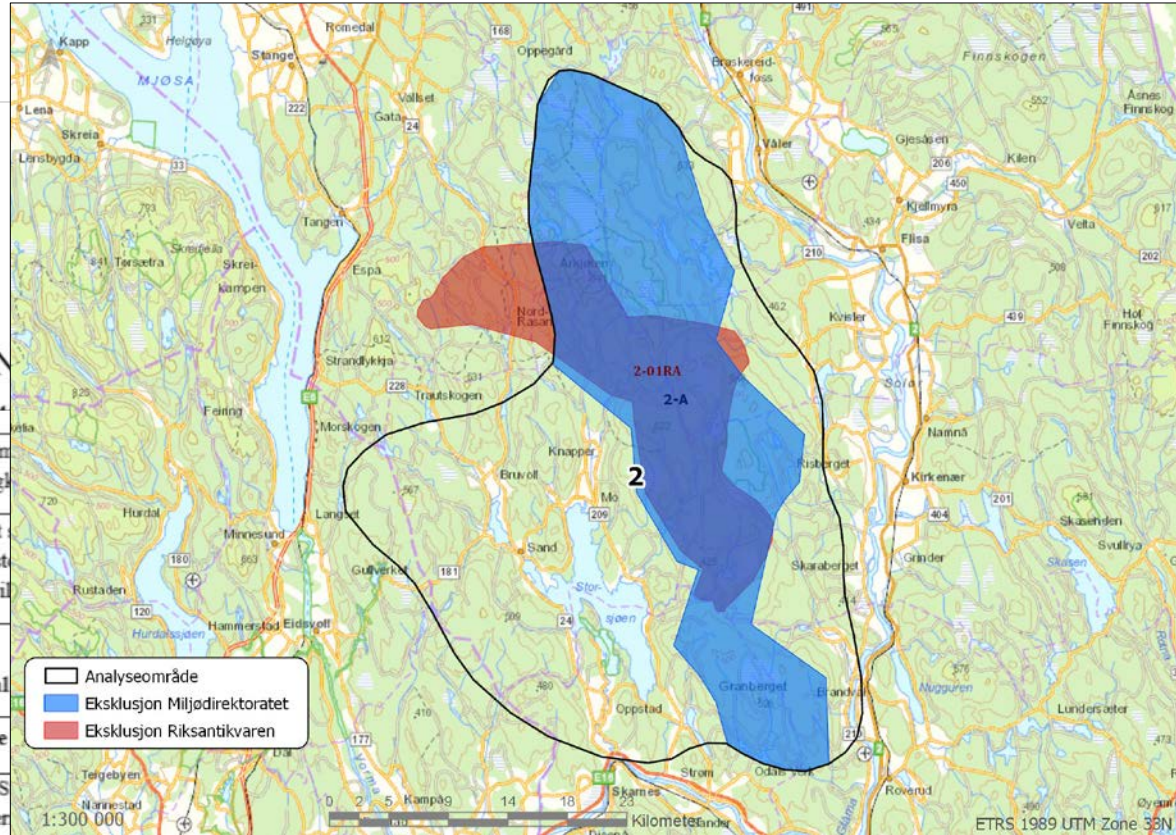


RAPPORT

M-1262 | 2019

Nasjonal ramme for vindkraft

Innspill fra Miljødirektoratet og Riksantikvaren til eks...

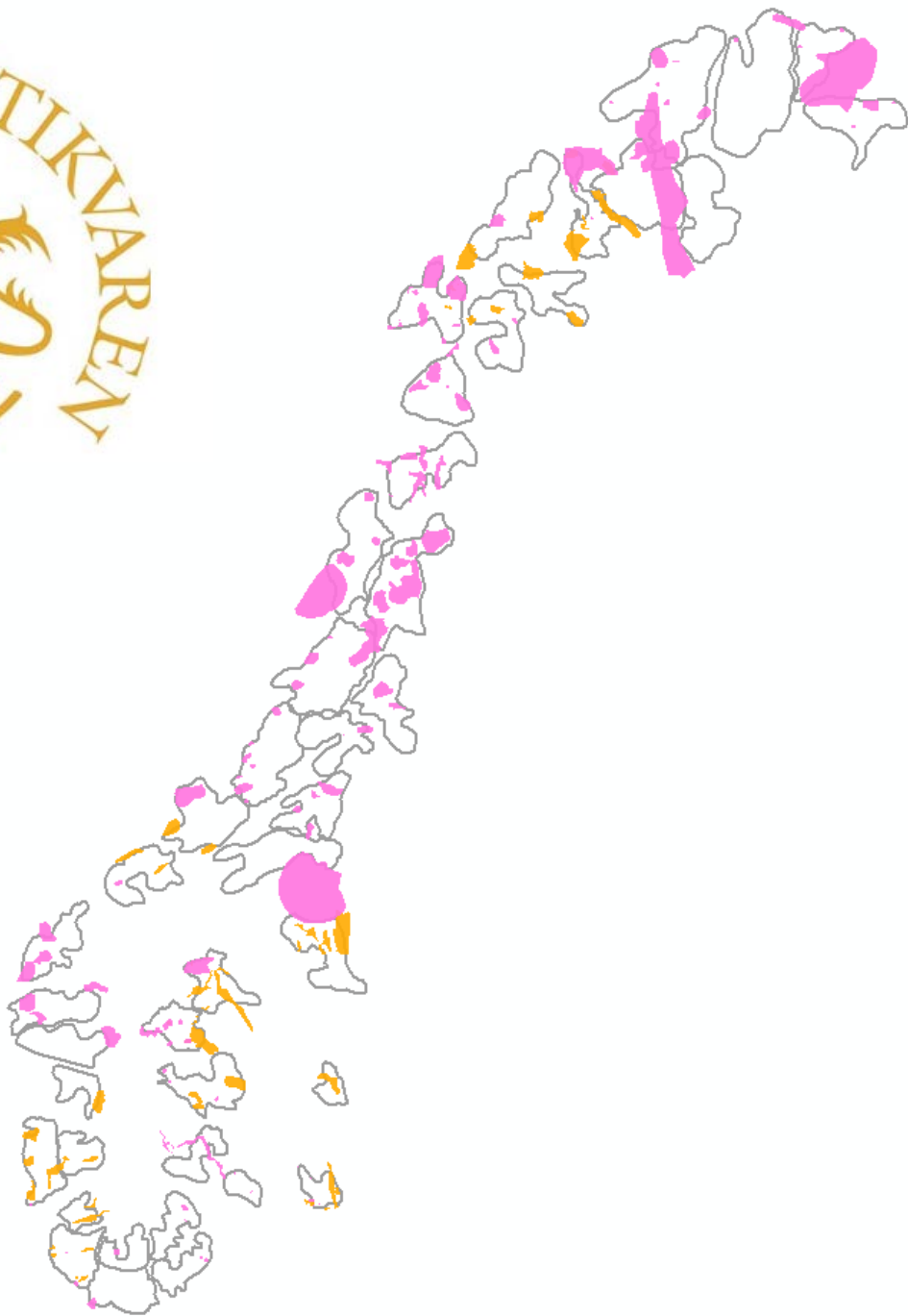


Friluftsliv	Sammenhengende naturområder
Sammenhengende naturområder	Stort har stor rovvil

Forslag til areal som skal

Delområde	Beskrivelse	
2-A	Landskap: S og kulturver	... Dette området (herunder
2-01ra	<u>Skogsøtre</u> Landskapet er delvis ekskludert med noe myk og noe hard eksklusjon, men inkluderer også mye areal uten eksklusjon. Seterområdet har stor estetisk verdi og opplevelsesverdi. Hele området må følgelig ekskluderes for å ivareta dette. Sårbarhet for visuell påvirkning av eventuell vindkraftutbygging i ytterkanten av landskapet må vurderes mer spesifikt på saksnivå.	...jon ...areal i regional plan ... målet er å sikre et sammenhengende skogsområde mot store tekniske inngrep - Foreslått KULA-område





NASJONAL RAMME FOR VINDKRAFT PÅ LAND

Temarapport om kulturminner og kulturmiljøer



Nygårdsfjellet vindpark, Narvik kommune. I dette området er det et midlertidig fredet krigsminnelandskap med omfattende spor og rester etter de siste kamphandlingene mellom ordnære norske forsvarstyrker og tyske invasjonstyrker i 1940.
Foto: Jostein Gundersen, Riksantikvaren

Riksantikvaren er direktorat for kulturminneforvaltning og er faglig rådgiver for Klima- og miljødepartementet i utviklingen av den statlige kulturminnepolitikken. Riksantikvaren har også ansvar for at den statlige kulturminnepolitikken blir gjennomført og har i denne sammenheng et overordnet faglig ansvar for fylkeskommunenes og Sametingets arbeid med kulturminner, kulturmiljøer og landskap.

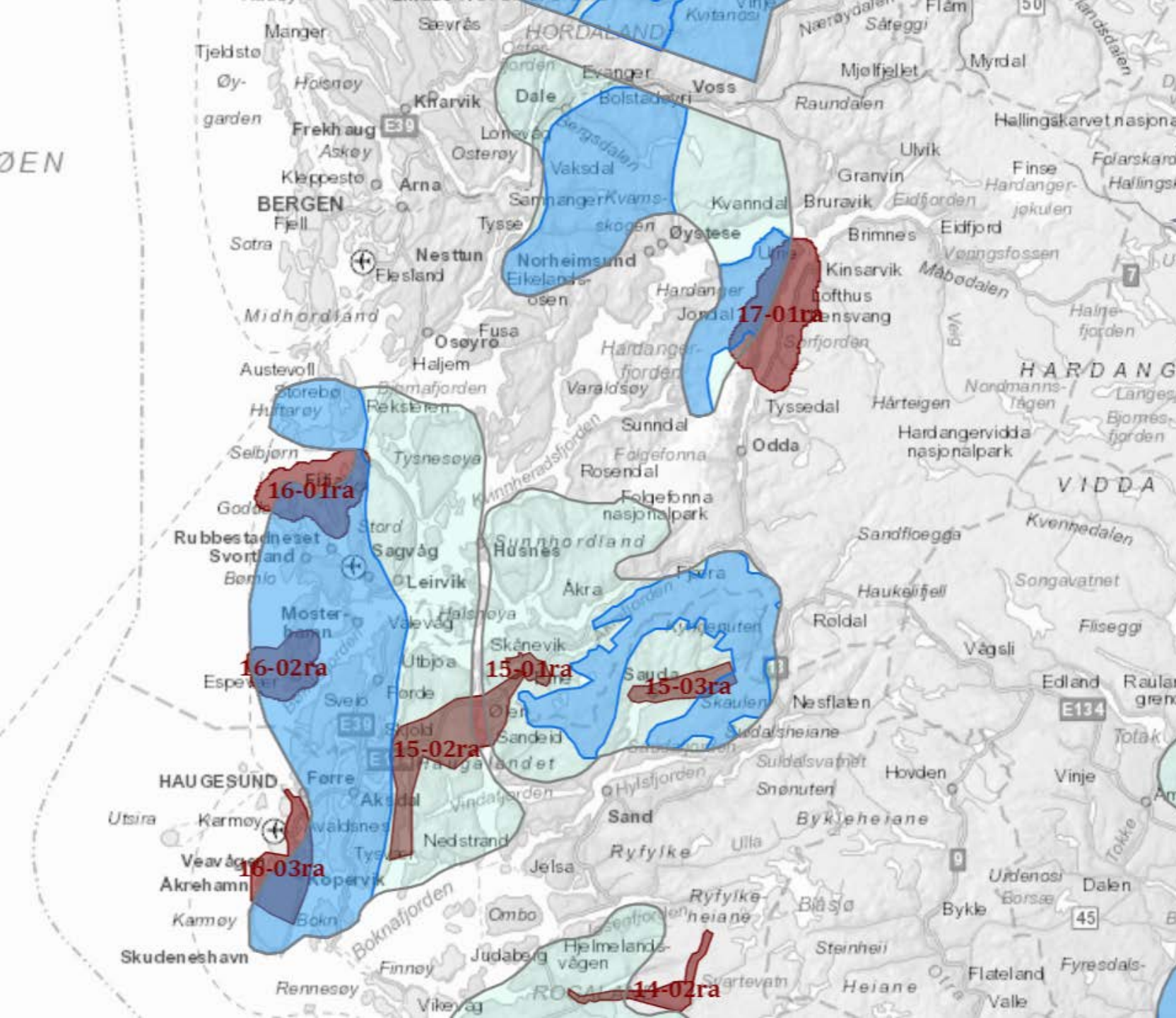


Mai 2018. Revidert mars 2019



Område 15–17

- Villrein
- Fugl
- Flaggermus
- Naturtyper
- Friluftsliv
- Landskap
- Kulturhistoriske landskap av nasjonal interesse (KULA)





Område 7+18–20

- Sammenhengende naturområder
- Villrein
- Friluftsliv
- Fugl
- Flaggermus
- Naturtyper
- Landskap
- Kulturhistoriske landskap av nasjonal interesse (KULA)

