



Aktuelt fra Kommunal- og distriktsdepartementet

Ekspedisjonssjef Jarle Jensen

Nettverkssamlinga for kommunal og regional planlegging

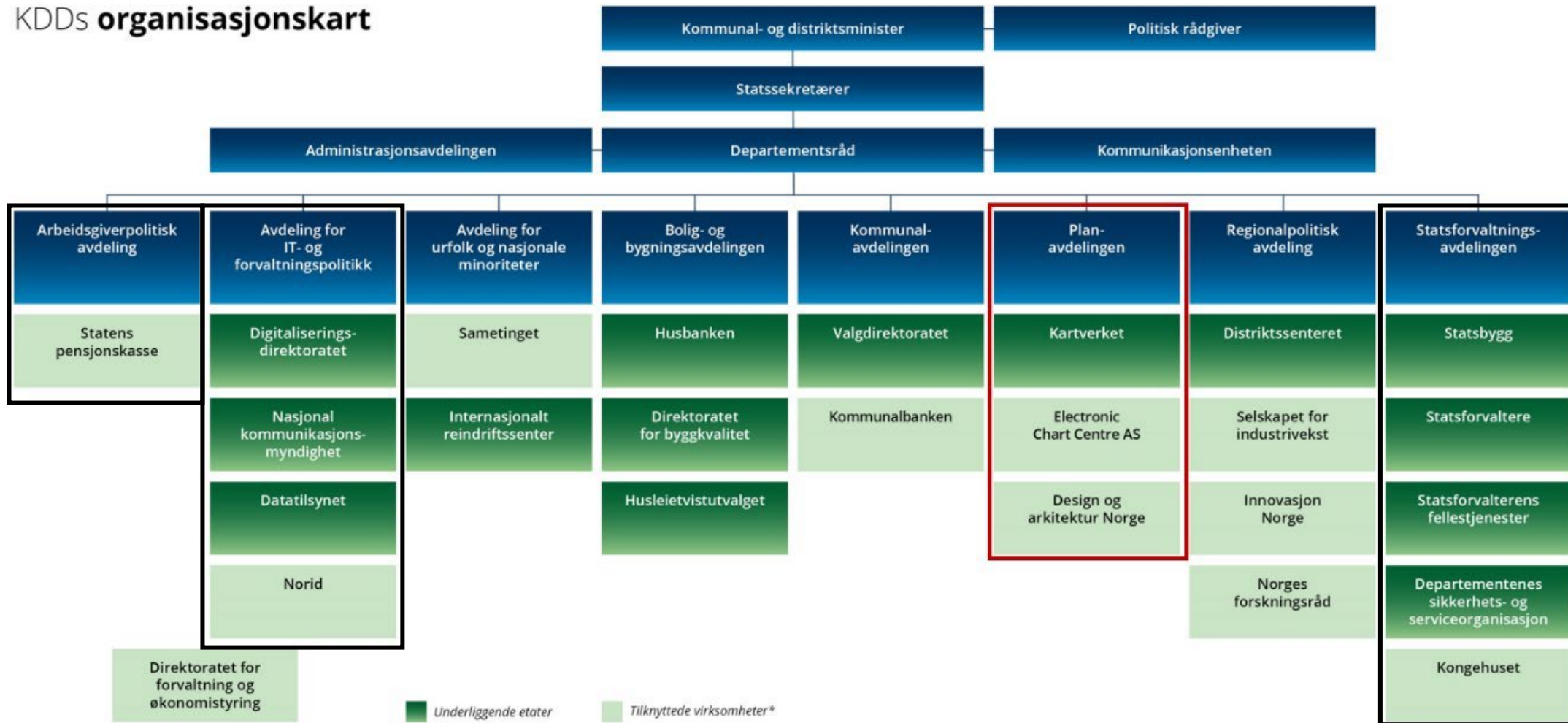


Ny kommunal- og distriktsminister og ny digitaliserings- og forvaltningsminister

- 16. oktober ble Erling Sande (Sp) utnevnt til ny kommunal- og distriktsminister
- Samtidig ble Karianne Oldernes Tung utnevnt til ny digitaliserings- og forvaltningsminister
- Kommunal- og distriktsdepartementet deles i to fra 1.1.2024
- KDD og DFD



KDDs organisasjonskart





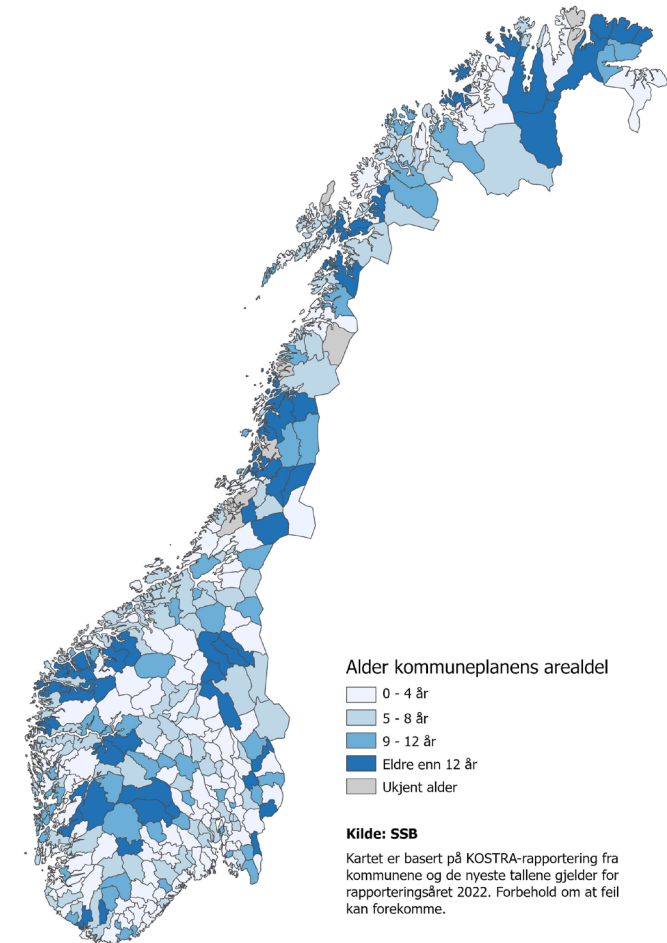
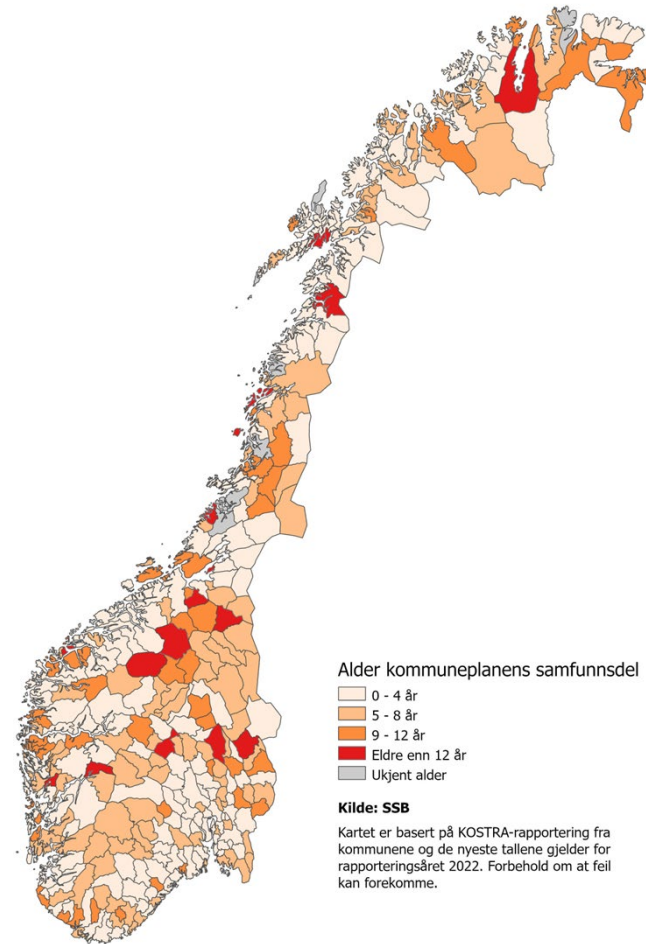
ULIKE PLANUTFORDRINGER



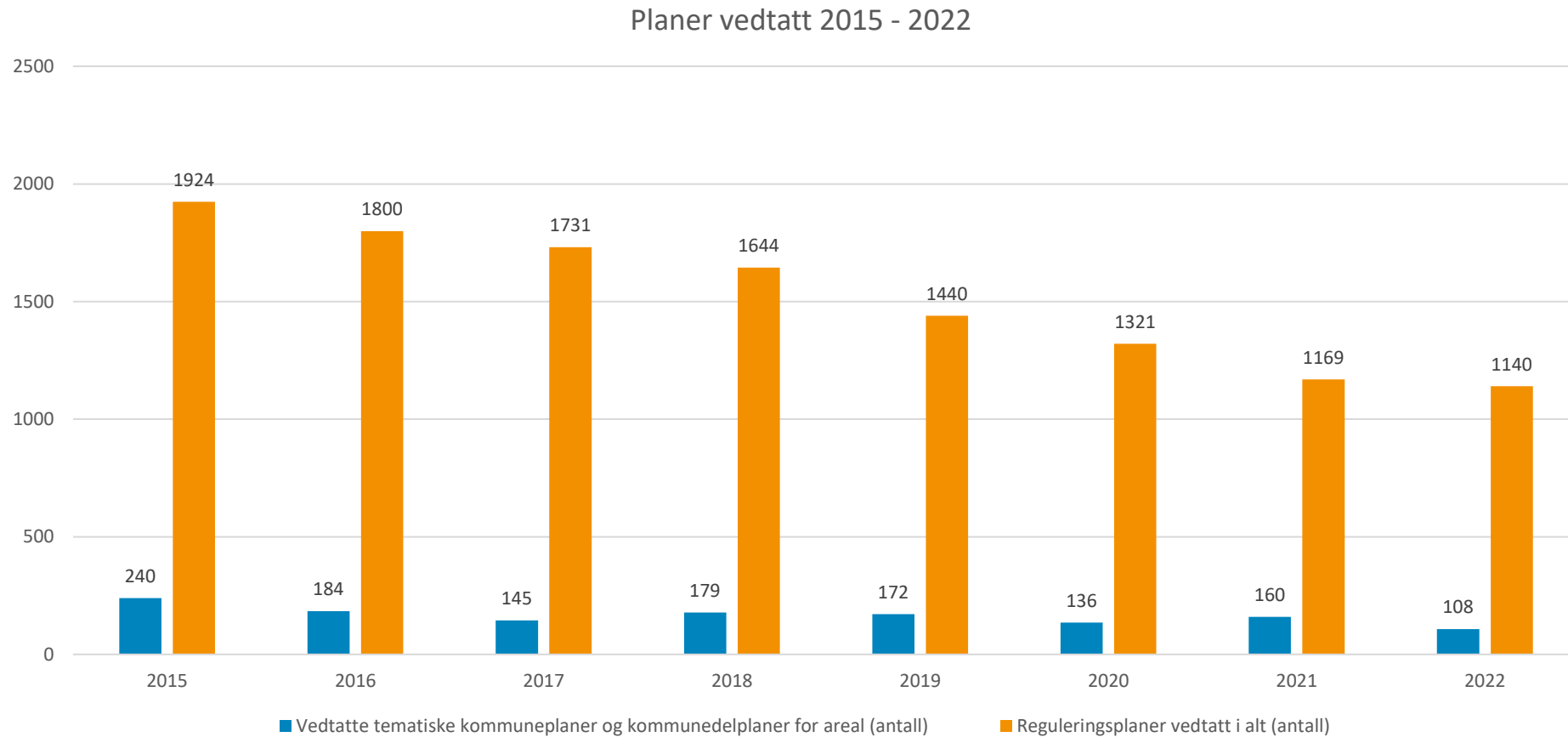
Gjennomsnittsalder på kommuneplaner

	2020	2021	2022
Alder kpa	6,62	6,88	7,54

	2020	2021	2022
Alder samfunns del	4,87	4,61	4,58

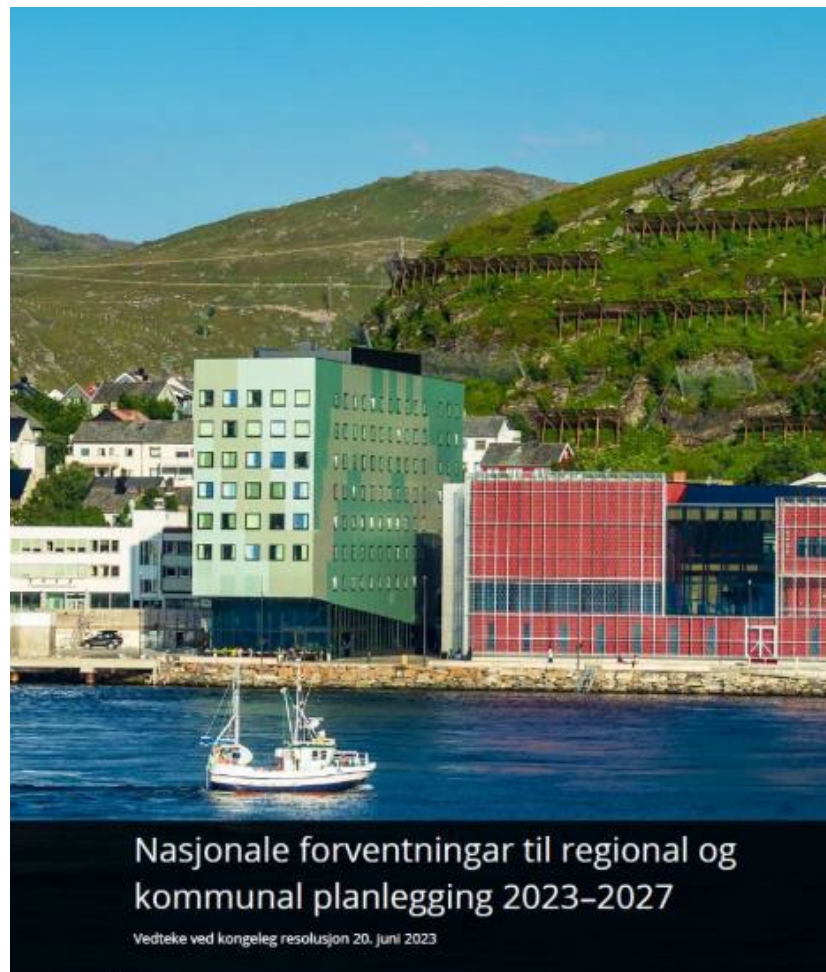


.. og planaktiviteten går ned



Nasjonale forventninger 2023-2027

1. Samordning og samarbeid i planlegging
2. Trygge og inkluderende lokalsamfunn
3. Velferd og bærekraftig verdiskaping
4. Klima, natur og miljø for framtida
5. Samfunnssikkerhet og beredskap



Kommunal- og distriktsdepartementet

Norge 2023

Totalberedskap og klima



Kommunal- og distriktsdepartementet

Klimaendringer, sikkerhet og klimatilpasning

- Grenseoverskridende og langsiktig utfordring for norsk sikkerhet
- Truer samfunnssikkerhet og setter liv og helse i fare
- Klimaendringene skjer raskere enn antatt, og omfanget er større enn forventet
- I Norge: våtere, villere og varmere
- Utvikle et klimarobust samfunn



Riksrevisjonens undersøkelse av myndighetenes arbeid med å tilpasse infrastruktur og bebyggelse til et klima i endring

Dokument 3:6 (2021–2022)



Konklusjoner

- Antallet bygninger innenfor kartlagte fareområder vil øke som følge av klimaendringene.
- Myndighetene mangler nødvendig oversikt over fare for naturhendelser i et framtidig klima.
- Sikring av eksisterende bebyggelse for framtidige klimaendringer blir ikke godt nok ivaretatt.
- Samferdselsdepartementet mangler oversikt over den eksisterende transportinfrastrukturens sårbarhet for framtidige klimaendringer.
- Sentrale departementer har ikke et godt nok informasjonsgrunnlag for å vurdere status for klimatilpasningen i Norge.
- Rapporteringen i Klima- og miljødepartementets årlige budsjettproposisjon gir ikke informasjon om måloppnåelse eller kjente utfordringer.
- Samordningen av arbeidet med klimatilpasning mellom nasjonale myndigheter er svak.

Strategi for klimatilpasning

- Ny strategi for klimatilpasning
- Arealplanlegging som et viktig verktøy
- Fokus på det lokale klimatilpasningsarbeidet
- Styrke evne til å ta hensyn til klimaendringer
- Forbedre kunnskapsgrunnlaget for arealplanlegging

Meld. St. 26

(2022–2023)

Melding til Stortinget

Klima i endring
– sammen for et klimarobust samfunn




Omstilling til lavutslippssamfunnet får betydning for planleggingen



Grønn omstilling og arealkrevende næringer

Nærings- og fiskeridepartementet Strategi

Norges batteristrategi



VEIKART

GRØNT INDUSTRILOFT

Nærings- og fiskeridepartementet



DET KONGELIGE OLJE- OG ENERGIDEPARTEMENT

Prop. 111 L

(2022–2023)

Proposisjon til Stortinget (forslag til lovvedtak)

Endringer i energiloven og plan- og bygningsloven (vindkraft på land)

Gjennomføring av klimapolitikken - aktuelle prosesser i departementet

- Klimaeffekten av planforslag
- Enklere verktøy
- Klimakrav til byggeplasser
- Statlige planretningslinjer
- Utredning/veiledning om handlingsrom i PBL
- Styrking av klimahensynet i PBL



Revisjon av de statlige planretningslinjene (SPR) for samordnet bolig-, areal- og transportplanlegging

- Foreligger ekstern evaluering (2022).
- Det arbeides nå med å revidere og fornye retningslinjene. Forslag til nye retningslinjer sendes på ekstern høring i vinter.
- Sikre at det legges til rette for vekst og utvikling i områder med svak eller negativ befolkningsutvikling
- Et sterkere jordvern
- Alle kommuner skal ha mulighet til å utvikle små og store lokalsamfunn



Arealregnskap som verktøy i plan - mange er i gang



Lofoten De Grønne Øyene



Lofoten De Grønne Øyene

planlegging.no



PLAN på regjeringen.no

Planlegging

etter plan- og bygningsloven

Tema

På disse sidene finner du veiledning til plandelen i plan- og bygningsloven, lenker til nyttige ressurser og en innføring i plansystemet på ulike nivå. Du finner også informasjon om forskjellige hensyn og fagtema som er viktig for god planlegging. Planlegging er viktig for å utvikle bærekraftige samfunn, og sikre felles verdier og grunnleggende levekår for alle.



Veiledning og overordnede føringer til planlegging etter plan- og bygningsloven

På denne siden finner du veiledere om planlegging etter plan- og bygningsloven. I tillegg finner du gjeldende nasjonale forventninger og SPR. Du finner også høringer, rundskriv, tolkningsuttalelser, lovkommentaren og spørsmål og svar.



Fagtema i planlegging

Fagtema beskriver hvordan forskjellige hensyn og sektorinteresser skal håndteres i planlegging. Vi har samlet en rekke tema som er nevnt i formålsbestemmelsen i pbl, samt i enkeltbestemmelser, forskrifter, statlige planretningslinjer, nasjonale forventninger m.m.



Innføring i plansystemet og prosessene

Her finner du en innføring i plandelen av plan- og bygningsloven og hvordan plansystemet fungerer. Du finner overordnede føringer og veiledning til de enkelte trinnene og delene av en planprosess, enten den skjer i din kommune, fylke/region eller nasjonalt.

Relaterte tema og innsikt

By- og stedsutvikling | Kart og eiendomsdata


Avgjørelser i innsigelsessaker	Digital fremstilling av arealplan og planregister	Digitalisering av planprosesser
Gjennomførte arrangementer	Kunnskapsgrunnlaget i planlegging	Nasjonale forventninger til regional og kommunal planlegging 2019-2023
Planforskning for ei bærekraftig samfunnsutvikling	Regelverk for konsekvensutredninger	Spørsmål og svar til plan- og bygningsloven (plandelen)
Ledninger i grunnen	Statlig lokaliseringpolitikk	Nettstedskart for www.planlegging.no

www.planlegging.no

By- og stedsutvikling


Tema

På disse sidene får du veiledning i hvordan du kan planlegge og utvikle byer og tettsteder til beste for innbyggere, næringsliv og miljøet. Du finner også verktøy og ressurser som kan være til nytte når du skal gjennomføre planene og tiltakene dine.




Planlegging for attraktiv by- og stedsutvikling

På denne siden finner du veiledning og ressurser til hjelp i planlegging av gode byer og steder. Du får også en oversikt over ulike aktørers ansvar og rolle i dette arbeidet.



Verktøy og ressursmiljøer

Her finner du beskrivelse av aktuelle verktøy og ressurser og lenker til veiledning og eksempler til nytte i by- og stedsutvikling. Du finner også en oversikt over et utvalg viktige, nasjonale ressursmiljøer.



Europarådets landskapspris

Europarådets landskapspris deles ut til tiltak som sikrer gode landskapskvaliteter og styrker vern, forvaltning eller planlegging av landskap. Nå ønsker Kommunal- og distriktsdepartementet forslag til en norsk kandidat. Frist 15. juni.

Relaterte tema og innsikt

Kulturminner og kulturmiljø | Planlegging


Statlig lokaliseringpolitikk	Områdesatser	Bærekraftig arealutvikling i store byområder (byvekstvalter)
Nasjonale tilskuddsordninger	Attraktiv by - Statens pris for bærekraftig by- og stedsutvikling	Statens pris for byggkvalitet
Nasjonale ressursmiljøer	Nettstedskart by- og stedsutvikling	

www.stedsutvikling.no

Kart og eiendomsdata


Tema

Kommunal- og distriktsdepartementet har ansvaret for statens kart- og geodatapolitikk. På disse sidene kan du lese om geografisk informasjon (geodata), tinglysning og tinglysningsloven, og matrikkelen og matrikkellova.




Geodata

Her får du en kort introduksjon til hva geodata er og hva det kan brukes til, og en innføring i nasjonal geografisk infrastruktur. Du finner også informasjon om Kommunal- og distriktsdepartementets rolle som ansvarlig for statens kart- og geodatapolitikk.



Tinglysning

Kommunal- og distriktsdepartementet har det administrative ansvaret for tinglysning i fast eiendom og boeier, og ansvaret for forskriftene til tinglysningsloven.



Matrikkelen og matrikkellova

Matrikkelen er det offisielle registeret over fast eiendom i Norge. Matrikkelen omfatter bl.a. opplysninger om eiendomsgrænser, adresser, bygninger, boliger og gårds- og bruksnummer.

Relaterte tema og innsikt

Planlegging

Det offentlige kartgrunnlaget (DOK)	Ledninger i grunnen	Sjekk din eiendom på nettet (kartverket.no)
Geodesi	Tinglysningsloven, matrikkelloven og geodataloen på engelsk	

www.regjeringen.no/kart



Plannytt - nyhetsbrev om planlegging



Kommunal- og distriktsdepartementet

PLANNYTT

Nyhetsbrev om planlegging etter plan- og bygningsloven

Planlegging etter plan- og bygningsloven

Fagseminar: Planstrategi 4.0 - småkommuner og de gode hjelperne

Sammen med Distriktsenteret, UIT Norges Arktiske Universitet og Høgskolen i Innlandet inviterer planavdelingen i Kommunal- og distriktsdepartementet til fagseminar torsdag 1. juni kl. 10.00 – 13.15. Det er mulig å delta både fysisk og digitalt. KDD håper at fagseminaret vil bli utgangspunkt for en dialog om hvordan statsforvalterne, fylkeskommunene, statlige etater m.fl. kan bygge et lag rundt de små kommunene og hvordan departementene kan bidra til dette.

Program og lenke til påmelding finner du på [planstrategi 4.0 - småkommuner og de gode hjelperne](#)

Seminar om fem planforskningsprosjekter

Onsdag 3. mai ble det holdt seminar i Regjeringskvartalet der flere forskningsmiljøer presenterte status for de pågående forskningsprosjektene:

- Nordlandsforskning: Field of goals - implementering av FNs bærekraftsmål i lokal og regional planlegging
- NIBR: Strategic Housing - planlegging som virkemiddel for sosial, bærekraftig, boligpolitikk i byene
- Transportøkonomisk institutt (TØI): Citycentre - utvikling av attraktive og levende sentrum i små og mellomstore byer
- NMBU: Secplan - bærekraftig planlegging av fritidsboliger
- NMBU: Landtime - utvikling av kunnskapsgrunnlaget for bærekraftig samfunnsutvikling gjennom planlegging etter plan- og bygningsloven

På nettsiden [planforskning for ei bærekraftig samfunnsutvikling](#) kan du lese mer om prosjektene og se presentasjonene fra seminaret.

Plannytt

Dato: 30.12.2013

I Plannytt kan du lese om planlegging etter plan- og bygningsloven, kart og geodata, tinglysing, matrikkel, by- og stedsutvikling.



Abonner på Plannytt

[Meld deg på](#)

Planavdelingen gir også ut [nyhetsbrev om stedsutvikling](#).

2023	
Plannytt 1 - 2023	
Plannytt 2 - 2023	
Plannytt 3 - 2023	
2022	+
2021	+
2020	+
2019	+
2018	+

regjeringen.no/plannytt

Meld deg på
«Plannytt»

