



Kommunal- og
distriktsdepartementet

PLANNYTT

Nyhetsbrev om planlegging etter plan- og bygningsloven



Illustrasjon fra [digitalisering av planprosessene](#) som viser vertikalnivåer.

Planlegging etter plan- og bygningsloven

Digitalisering av planprosessen

Gjennom prosjekter i satsingen «Digitalisering av planprosessen» har Kommunal- og distriktsdepartementet prøvd ut nye metoder som skal føre til en bedre og mer effektiv planprosess. En ny og oppdatert nettside presenterer sektorovergripende samarbeid, planhierarkiet og planprosessen og resultater i prosjektet digitalisering av planprosessen. Det ligger en stor effektiviseringsgevinst i å standardisere og digitalisere planprosessen.

[Digitalisering av planprosessen](#)

Resultater fra europeisk prosjekt om planlegging

Norge deltok i perioden 2020-21 sammen med Danmark og Sveits i styringsgruppen for ESPON-prosjektet DIGIPLAN. DIGIPLAN er et EU-finansiert program som analyserte og kartla status for digitalisering av planområdet i europeiske land.

Viktigste resultater

- Oversikt over digitalisering av plandata på Europeisk nivå (12 land)
- Dypgående case studier og sammenligninger (6 land)
- Tematiske «best practice» artikler

[DIGIPLAN - Evaluating Spatial Planning Practices with Digital Plan Data](#)
[Denmark, Norway and Switzerland show the way to digital plan data in spatial planning](#)

Nettstedskart for planavdelingens nettsider

For å gi en bedre oversikt over planavdelingens viktigste sider på regjeringen.no er det laget et nettstedskart. Nettstedskartet viser de viktigste undersidene for de tre temaside avdelingen har ansvar for:

- [Planlegging etter plan- og bygningsloven](#)
- [By- og stedsutvikling](#)
- [Kart og eiendomsdata \(geodata, tinglysing og matrikkel\)](#)

Proposisjon om overvatn

Kommunal- og distriktsdepartementet gjør [i denne proposisjonen](#) framlegg om endringer i plan- og bygningslova sin byggesakdel. Framlegget gir kommunane betre verkemiddel for tiltak mot overvatn.

[Pressemelding: regjeringa vil at overvatn skal vere ein ressurs, ikkje eit problem](#)

Oversikt over statlige arealplaner

Under nettsiden om nasjonale føringer og planoppgaver på www.planlegging.no er det laget en faktaboks som forklarer bruken av statlig arealplan. Der er det en oversikt av pågående arbeider med statlige arealplaner og vedtatte statlige planer de siste årene.

[Statlig arealplan](#)

Hvem har fått kompetansemidler?

KDD lyste tidligere i år ut tilskudd for å øke kompetansen innen planlegging, kart og geodata. Dette skal bidra til å øke effektiviteten og kvaliteten på planleggingen etter plan- og bygningsloven.

[Pressemelding: tildeler 7,1 millioner til kompetansetiltak innan plan, kart og geodata](#)

Nytt fagtema på planlegging.no

Fagtemasidene på www.planlegging.no beskriver hvorfor det enkelte temaet er viktig i planlegging, og viser hvor man kan finne veiledning og eksempler. Siden forrige Plannytt er det publisert følgende nye fagtema:

[Jordvern](#)

Verktøy for reduksjon av klimagassutslipp

Gjennom planlegging kan det stilles klimakrav i reguleringsplaner og tilrettelegges for redusert eller fornybar energibruk og næringer, adferd og aktiviteter som har lave klimagassutslipp. Det viser en ny rapport Civitas har laget på oppdrag fra Kommunal- og distriktsdepartementet. Areal- og samfunnsplanlegging etter plan- og bygningsloven kan påvirke klimagassutslipp både på kort og lang sikt gjennom påvirkning på bosetningsmønstre og transport.



[Rapport: kommunal planlegging er viktig for å nå klimamålene](#)

Ledige stillinger i KDD planavdelingen

Avdelingsdirektør - leder for seksjon for forvaltning og lovutvikling

Vil du lede arbeidet med forvaltning og lovutvikling hos landets øverste planmyndighet? **Søknadsfrist: 11. september 2022**

[Avdelingsdirektør \(225412\)](#) | [Kommunal- og distriktsdepartementet \(jobbnorge.no\)](#).

Rådgiver/seniorrådgiver - Seksjon for verksemdsplanlegging og kompetanse

Har du lyst til å jobbe med viktige samfunnsoppgaver hjå landets øvste planmyndighet? **Søknadsfrist: 12. september 2022**

[Rådgivar/seniorrådgivar i Planavdelinga \(229849\)](#) | [Kommunal- og distriktsdepartementet \(jobbnorge.no\)](#).

Førstekonsulent/rådgiver – seksjon for geodata, eiendom og klimatilpasning

Vil du jobbe med utvikling av statens kart- og geodatapolitikk? Dette er stillingen for deg som vil være med å videreutvikle god forvaltningspraksis i staten og legge rammene for bruk og deling av geografiske data som grunnlag for samfunns- og arealplanleggingen. **Søknadsfrist: 12. september 2022**

[Vi søker førstekonsulent/rådgiver til Planavdelingen \(228366\)](#) | [Kommunal- og distriktsdepartementet \(jobbnorge.no\)](#).

By- og stedsutvikling

Vil din by bli med i europeisk nettverk?

EUs Urban Agenda lanserer to nye tematiske partnerskap som norske byer kan søke om å delta i

- grønnere byer
- bærekraftig turisme

Larvik, Trondheim, Stavanger og Oslo har deltatt i tidligere tematiske partnerskap.

I forbindelse med utlysningen arrangerer vi et **digitalt informasjonsmøte 5. september kl. 14:30-16:00. Søknadsfrist om å være med i nettverkene er 16. september.**

Les mer om Urban Agenda og påmelding her:

[Norske byer kan delta i europeiske nettverk om bærekraftig turisme og grønnere byer](#)



Indikatorsystem for levekårsutsatte områder

Sopra Steria utredet mulighetene for, og kostnadene av, en kartinnsynsløsning som legger til rette for et bedre og mer tilgjengelig kunnskapsgrunnlag om levekår for kommuner og andre interessenter.

[Rapport: Utredning av indikatorsystem for levekårsutsatte områder](#)

Sluttrapporter om bærekraftig arealutvikling i store byområder

Kommunal- og distriktsdepartementet har i flere år hatt en tilskuddsordning for bærekraftig arealutvikling i store byområder. Rapporter fra de mange prosjektene som har fått tilskuddsmidler er nå tilgjengelige.

[Bærekraftig arealutvikling i store byområder](#)

Arealdataverktøy for regional transportmodell

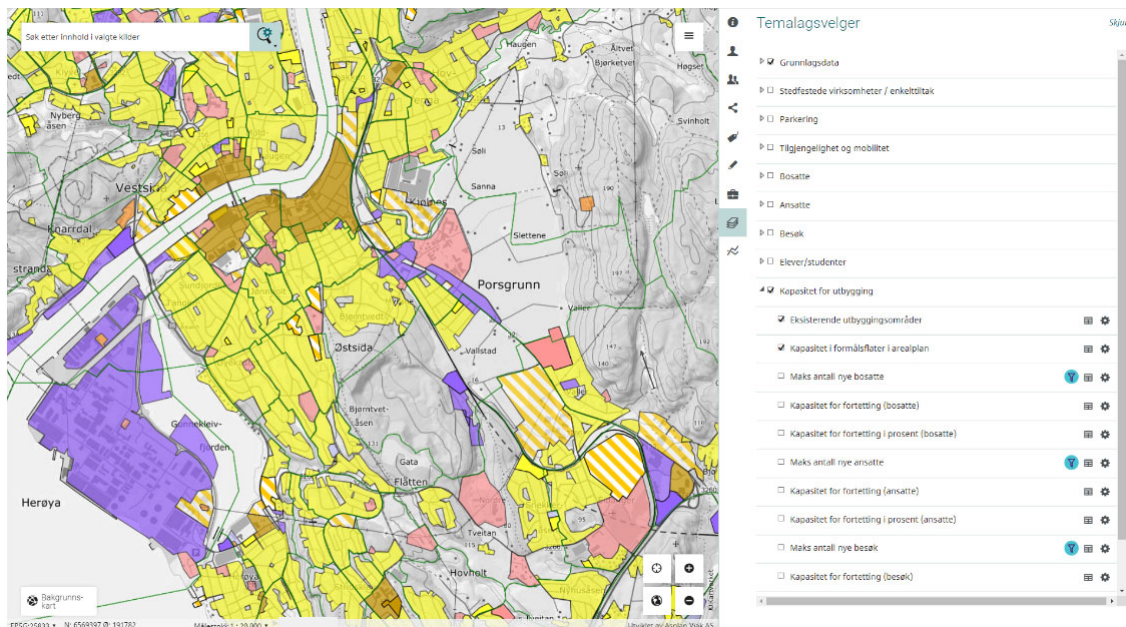
Arealdataverktøy for regional transportmodell (ADV RTM) lansert 3. juni. Dette er både et dataverktøy og en samarbeidsplattform som hjelper oss med å anslå endringer i transportomfang og reisemiddelvalg, og effektene av dette.

Pilotbyene er Trondheim, Grenland, Kristiansand, Tromsø og Oslo.

Kontaktperson: tore.leite@kdd.dep.no

[ADV på 1-2-3 Innføring i arealdataverktøyet](#)

[ADV nyhetsbrev 3 - 2022](#)



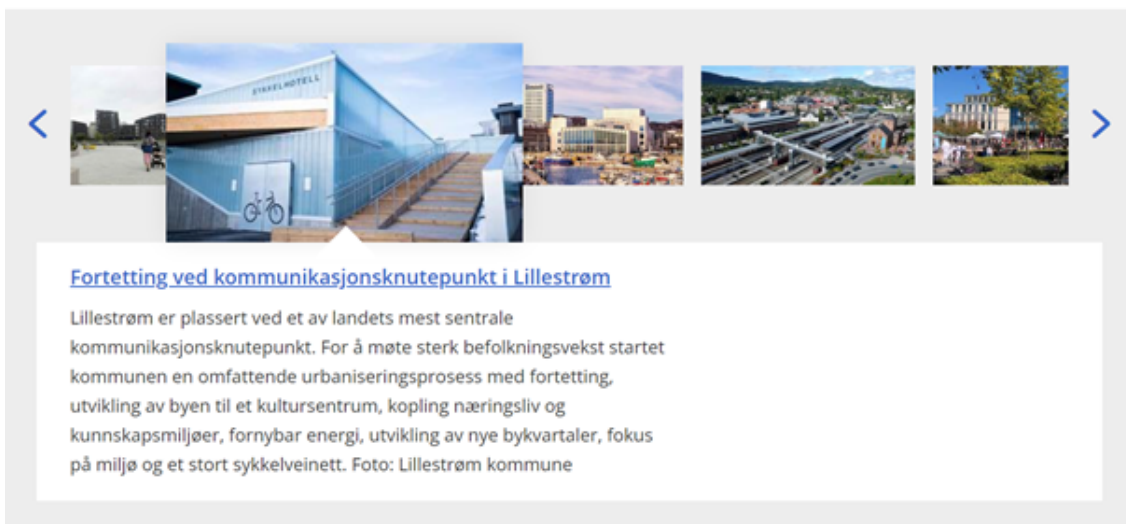
Arealdataverktøy - eksempel fra temalagsvelger.

Skjermdump fra <https://kart.arealdata.no>

Gode eksempler fra attraktive byer og steder

En ny bildekarusell nederst på [Attraktiv by sidene](#) presenterer gode eksempler fra nominerte og vinnere av Statens pris for bærekraftig by- og stedsutvikling.


Eksempler fra nominerte og vinnere



Eksempler på bærekraftig arkitektur

På nettsiden om [arkitektur, byggeskikk og estetikk](#) under [fagtema i planlegging](#) er det lagt inn gode eksempler på bærekraftig arkitektur. Eksempelene er hentet fra [Statens pris for byggkvalitet](#).

Eksempler fra Statens pris for byggkvalitet



[Carpe Diem demenslandsby](#)

Carpe Diem på Dønski i Bærum er Norges første demenslandsby og et pilotprosjekt innen sosial bærekraft. Prosjektet viser ny vei til framtidens botilbud for demente. Det innovative bokonseptet vektlegger sosial bærekraft og gir gode rammer for et trygt og verdig liv. En forbilledlig og inkluderende planleggingsprosess har ivarettatt behovene til brukerne og nærmiljøet. Fremragende arkitektur ute og inne skaper en hjemlig, sanselig og behagelig atmosfære. Foto: DiBK

Kart og eiendomsinformasjon

Kåring av gode dømme på geodata

Nasjonalt geodataråd og Kommunal- og distriktsdepartementet vil gjere tydeleg kva nytte vi som samfunn har av geografisk informasjon. For tredje år på rad blir derfor verksemdar, etatar og organisasjonar oppmoda om å sende inn innovative dømme på bruk av geodata. **Frist: 7. oktober.**

[Pressemelding: Vil finne fleire gode dømme på bruk av geodata](#)

Nytt fra andre

[Utredning om ny minerallov klar](#)

[\(NFD\)](#)

[Reindrift og plan- og bygningsloven](#)

[\(LMD/KDD\)](#)

[Oppdateringsgrad for plandata](#)

[\(kartverket.no\)](#)

[Vil gjere det enklare å bygge i](#)

[område utsette for flodbølge som](#)

[følge av fjellskred \(KDD\)](#)

[Vil vurdere lokalisering av statlege](#)

Reindrift og plan- og bygningsloven



Arealstatistikk

[Arealreserver i kommuneplan for fritidsbebyggelse \(ssb.no\)](#)

En casestudie for 19 kommuner, tar for seg beregning av arealreserver for fritidsbebyggelse i kommuneplan.

[Plan- og byggesaksbehandling \(ssb.no\)](#)

Statistikken beskriver omfang, ressursbruk, tidsbruk og resultat av kommunal og fylkeskommunal myndighetsutøvelse i areal- og samfunnsplanlegging, bygge- og delesaker, tilsyn, oppmåling og eierseksjonering. Medvirkning belyses gjennom klagesaker fra befolkningen og innsigelser fra myndighetsorganer.

[Byggeaktivitet i strandsonen \(ssb.no\)](#)

Statistikken omfatter arealbruk og byggeaktivitet i 100-metersbeltet langs hovedlandets kystlinje medregnet øyer med fastlandsforbindelse i form av bru eller bilferge.

Statistikken [Miljøforvaltning](#) viser bl.a. statistikk over byggesøknader i områder med arealrestriksjoner og dispensasjoner for motorferdsel i utmark.

[Arealprofil for din kommune](#)

Vil du vite hvordan det står til med for eksempel jordvern, boligbygging og tilgangen til grøntområder i din kommune? Da kan du sjekke kommunens arealprofil.

Tolkningsuttalelser om plan- og bygningsloven

[Prinsipputtalelser og fortolkninger](#) fra Kommunal- og distriktsdepartementet og Lovavdelingen i Justis- og beredskapsdepartementet om plan- og bygningsrett finner du på [nettsiden om plan- og bygningsrett](#) på regjeringen.no.

Innsigelsessaker

Avgjørelser i [innsigelsessaker](#) legges fortløpende ut på departementets hjemmesider. Her finnes også innsigelsesstatistikk og annen relevant informasjon om innsigelser.

Planlegging på regjeringen.no

- [Planlegging etter plan- og bygningsloven](#)
- [Veiledning om plan- og bygningsloven med forskrifter](#)
- [Rapporter om planlegging, geodata, by- og stedsutvikling](#)
- [Rundskriv om plandelen av plan- og bygningsloven](#)
- [Kart og eiendomsdata på regjeringen.no](#)
- [By- og stedsutvikling på regjeringen.no](#)
- [Arealprofiler for kommunene](#)

Plannytt gis ut av planavdelingen
i Kommunal- og distriktsdepartementet

[Abonner på Plannytt](#)

[Tidligere utgaver av Plannytt](#)

E-post: planredaksjonen@kdd.dep.no



KONTAKT

Kommunal- og distriktsdepartementet

Postadresse:

Postboks 8112 Dep
0032 Oslo

Sentralbord 22 24 90 90

Vil du endre på måten du mottar disse epostene?

[Meld deg av her](#)

This email was sent to <<E-postadresse>>

[why did I get this?](#) [unsubscribe from this list](#) [update subscription preferences](#)
Kommunal- og distriktsdepartementet · Akersgata 59 · Oslo, Norge 0032 · Norway