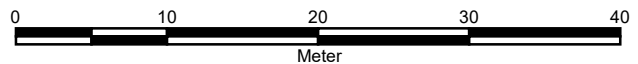



Målestokk 1:500




Forenklet utdrag av tegnforklaring - PBL § 12 Reguleringsplan

BEBYGGELSE OG ANLEGG (PBL § 12-5, nr 1)

 Kombinert bebyggelse og anleggsformål

SAMFERDSELSANLEGG OG TEKNISK INFRASTRUKTUR (PBL § 12-5, nr 2)

 Kjøreveg

 Annen veggrunn - tekniske anlegg

GRØNNSTRUKTUR (PBL § 12-5, nr 3)

 Grønnstruktur

LANDBRUKS-, NATUR OG FRILUFTSOMRÅDER SAMT REINDRIFT (PBL § 12-5, nr 5)


 Landbruksformål

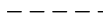
BRUK OG VERN AV SJØ OG VASSDRAG (PBL § 12-5, nr 6)

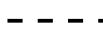
 Friluftsområde

PUNKT OG LINJESYMBOLER

 Avkjørsel

 Byggegrense

 Frisiktlinje

 Grense for bestemmelseområde

 Grense for arealformål

 Plangrense