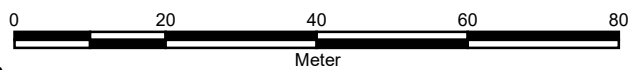





Målestokk 1:1000



### Forenklet utdrag av tegnforklaring - PBL § 12 Reguleringsplan




#### BEBYGGELSE OG ANLEGG (PBL § 12-5, nr 1)

-  Boligbebyggelse-blokkbebyggelse
-  Barnehage
-  Angitt bebyggelse og anleggsformål kombinert med andre angitte hovedformål

#### SAMFERDSELSANLEGG OG TEKNISK INFRASTRUKTUR (PBL § 12-5, nr 2)

-  Veg
-  Gatetun
-  Gang-/sykkelveg





#### GRØNNSTRUKTUR (PBL § 12-5, nr 3)

-  Grønnstruktur
-  Turveg
-  Angitt grønnstruktur kombinert med andre angitte hovedformål

#### BRUK OG VERN AV SJØ OG VASSDRAG (PBL § 12-5, nr 6)

-  Bruk og vern av sjø og vassdrag med tilhørende strandsone

#### PUNKT OG LINJESYMBOLER

-  Byggegrense
-  Bebyggelse som forutsettes fjernet
-  Måle- og avstandslinje
-  Grense for arealformål