

Forskrift om endringer i forskrift 4. april 2014 nr. 377 om nasjonalparkene Sør-Spitsbergen, Forlandet og Nordvest-Spitsbergen, om naturreservatene Nordaust-Svalbard og Sørøst-Svalbard, og om naturreservatene for fugl på Svalbard

Hjemmel: Fastsatt ved kongelig resolusjon xx med hjemmel i svalbardmiljøloven § 12, § 16 og § 17. Fremmet av Klima- og miljødepartementet.

I

I forskrift 4. april 2014 nr. 377 om nasjonalparkene Sør-Spitsbergen, Forlandet og Nordvest-Spitsbergen, om naturreservatene Nordaust-Svalbard og Sørøst-Svalbard, og om naturreservatene for fugl på Svalbard gjøres følgende endringer:

§ 4

Annet ledd skal oppheves.

§ 4a

Ny § 4a skal lyde:

§ 4a. Passasjerbegrensning på skip

Skip som anløper sjøområdene i nasjonalparkene kan ikke ha flere enn 200 passasjerer ombord.

§ 5

Ny § 5 skal lyde:

§ 5. Ferdseil og opphold

Enhver som ferdes eller oppholder seg i nasjonalparkene skal forhindre nye varige spor og slitasje på terreng eller kulturminner. Steiner, stokker og annet som tas i bruk på stedet skal ryddes og bringes tilbake der de ble funnet.

Det skal holdes tilstrekkelig avstand til

a) dyrelivet for å unngå unødige forstyrrelser og

b) fredete kulturminner som ikke er i bruk, slik at disse ikke utsettes for tråkk eller annen aktivitet som medfører fare for skade.

§ 5a

Ny § 5a skal lyde:

§ 5a. Ilandstigning og opphold på land i turistvirksomhet

Ilandstigning i turistvirksomhet og opphold på land i forbindelse med slik ilandstigning er forbudt i nasjonalparkene.

Forbudet gjelder ikke

a) på snødekt og frossen mark fra 1. januar til 25. mai hvert år,

b) i områder markert med grønn eller blå strek i kart i vedlegg 6 som viser tillatt ilandstigningsområde,

c) i områder skravert med grønt eller blått i kart i vedlegg 6 som viser tillatt ilandstigningsområde og grenser for tillatt opphold på land i forbindelse med ilandstigning.

Ilandstigning og opphold på land etter denne bestemmelsen kan bare skje sammen med guide med kunnskap om natur- og kulturmiljøet.

Ved ilandstigning og opphold på land i områder markert med blå strek eller blå skravur, skal det være én guide per 12 personer og maksimalt 39 personer i land samtidig

Med turistvirksomhet menes turistvirksomhet slik det er definert i forskrift 27. juni 2002 nr. 731 om leiropphold på Svalbard § 2a bokstav b).

§ 5b

Overskriften skal lyde:

§ 5b. Ferdselsforbud

Nåværende § 5 blir ny § 5b første ledd. Nåværende § 5b blir nytt annet ledd.

§ 6a.

Ny § 6a skal lyde:

§ 6a. Forbud mot ubemannede fjernstyrte innretninger (droner) mv.

Det er forbudt å bruke ubemannede fartøy (droner) og andre fjernstyrte eller autonome ubemannede innretninger i luften, på bakken, på og under vann.

§ 11

Ny bokstav f) skal lyde:

f) bruk av ubemannede fartøy (droner) og innretninger som nevnt i § 6a for andre formål enn fritids- og hobbyformål.

§ 15a

Ny § 15 a skal lyde:

§ 15a. Passasjerbegrensning på skip

Skip som anløper naturreservatene kan ikke ha flere enn 200 passasjerer om bord.

§ 16

Gjeldene § 16 oppheves og ny § 16 skal lyde:

§ 16. Ferdsel og opphold

Enhver som ferdes eller oppholder seg i naturreservatene skal forhindre nye varige spor og slitasje på terreng eller kulturminner. Steiner, stokker og annet som tas i bruk på stedet skal ryddes og bringes tilbake der de ble funnet.

Det skal holdes tilstrekkelig avstand til

a) dyrelivet for å unngå unødige forstyrrelser og

b) fredete kulturminner som ikke er i bruk, slik at disse ikke utsettes for tråkk eller annen aktivitet som medfører fare for skade.

§ 18

Ny § 18 skal lyde:

§ 18. Ferdselsforbud ved fredede kulturminner

Det er forbudt hele året å gå i land og ferdes i nærmere avgrensede områder ved de automatisk fredede kulturminnene på Zieglerøya, Delitschøya, Spekkholmen med tilliggende holmer og skjær, Haudegen og på Halvmåneøya som vist på kart i vedlegg 3.

§ 21

Ny § 21 skal lyde:

§ 21. Ilandstigning og opphold på land i turistvirksomhet

Ilandstigning i turistvirksomhet og opphold på land i forbindelse med slik ilandstigning er forbudt i naturreservatene.

Forbudet gjelder ikke i områder markert med grønn eller blå strek i kart i vedlegg 6 som viser tillatt ilandstigningsområde.

Ilandstigning og opphold på land etter denne bestemmelsen kan bare skje sammen med guide med kunnskap om natur- og kulturmiljøet.

Ved ilandstigning og opphold på land i områder markert med blå strek, skal det være én guide per 12 personer og maksimalt 39 personer i land samtidig

Med turistvirksomhet menes turistvirksomhet slik det er definert i forskrift 27. juni 2002 nr. 731 om leiropphold på Svalbard § 2a bokstav b).

§ 22

Ny § 22 skal lyde:

§ 22. Forbud mot ubemannede fjernstyrte innretninger (droner) mv.

Det er forbudt å bruke ubemannede fartøy (droner) og andre fjernstyrte eller autonome ubemannede innretninger i luften, på bakken, på og under vann.

§ 28

Ny bokstav e) skal lyde:

e) bruk av ubemannede fartøy (droner) og innretninger som nevnt i § 22 for andre formål enn fritids- og hobbyformål.

§ 31b

Ny § 31b skal lyde:

§ 31b. Ferdsl og opphold

Enhver som ferdes eller oppholder seg i naturreservatene for fugl skal forhindre nye varige spor og slitasje på terreng eller kulturminner. Steiner, stokker og annet som tas i bruk på stedet skal ryddes og bringes tilbake der de ble funnet.

Det skal holdes tilstrekkelig avstand til

a) dyrelivet for å unngå unødige forstyrrelser og

b) fredete kulturminner som ikke er i bruk, slik at disse ikke utsettes for tråkk eller annen aktivitet som medfører fare for skade.

§ 31c

Ny § 31c skal lyde:

§ 31c. Passasjerbegrensning på skip

Skip som anløper sjøområdene i naturreservatene for fugl kan ikke ha flere enn 200 passasjerer ombord.

§ 33a

Ny §§ 33a skal lyde:

§ 33a. Forbud mot ubemannede fjernstyrte innretninger (droner) mv.

Det er forbudt å bruke ubemannede fartøy (droner) og andre fjernstyrte eller autonome ubemannede innretninger i luften, på bakken, på og under vann.

§ 37

Ny bokstav c) skal lyde:

c) bruk av ubemannede fartøy (droner) og innretninger som nevnt i § 33a for andre formål enn fritids- og hobbyformål

§ 38

Nåværende § 22 flyttes til ny § 38 og skal lyde:

§ 38. Regulering av ferdsel

Miljødirektoratet kan i forskrift regulere og forby ferdselen innenfor nærmere avgrensa deler av land og *sjø dersom* det anses nødvendig for å unngå forstyrrelse av dyrelivet, slitasje på vegetasjonen eller

kulturminner eller for å bevare områdenes verdi som referanseområde for forskning. Gjennomfarten i Hinlopenstretet, Heleysundet og Freemansundet kan ikke reguleres.

§ 39

Ny § 39 skal lyde:

§ 39. Tilsyn og brann-, politi- og redningstjenestens utrykning mv.

Forskriften er ikke til hinder for

- a) brann-, politi-, og redningstjenestens utrykning og tilsyn etter svalbardmiljøloven § 77 og § 87*
- b) bruk av ubemannede fartøy (droner) og innretninger som nevnt i § 6a, 22 og 33a for samme formål som nevnt i strekpunktet over og for forvaltningsmyndighetens oppgaver.*

Vedlegg

Nytt vedlegg 3 skal lyde:

Vedlegg 3

Vedlegg 6a og 6b skal oppheves.

Nytt vedlegg 6 skal lyde:

Vedlegg 6

II

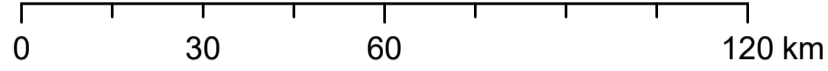
Forskriften trer i kraft 1. januar 2025.

Vedlegg 6

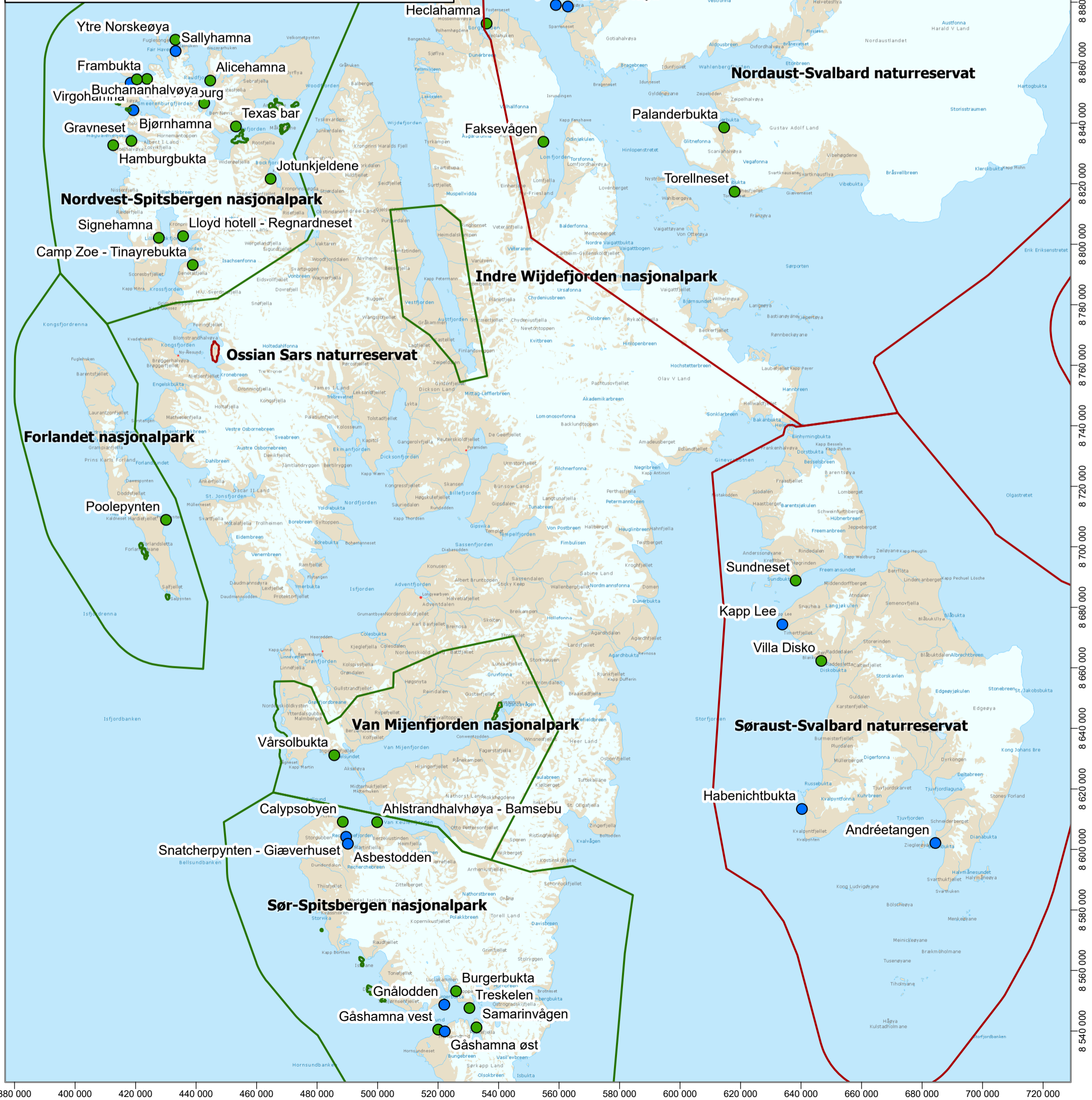
Forslag til regulering av ilandstigning i turistvirksomhet i enkelte verneområder

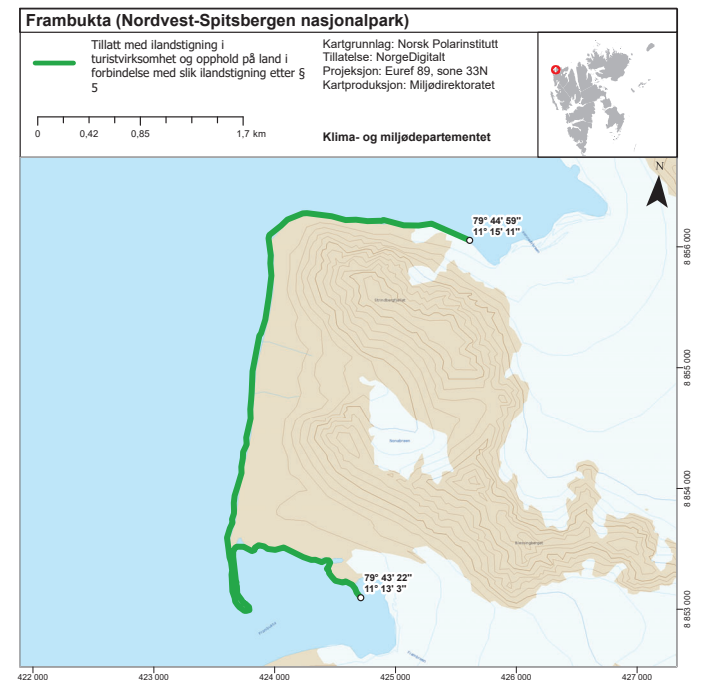
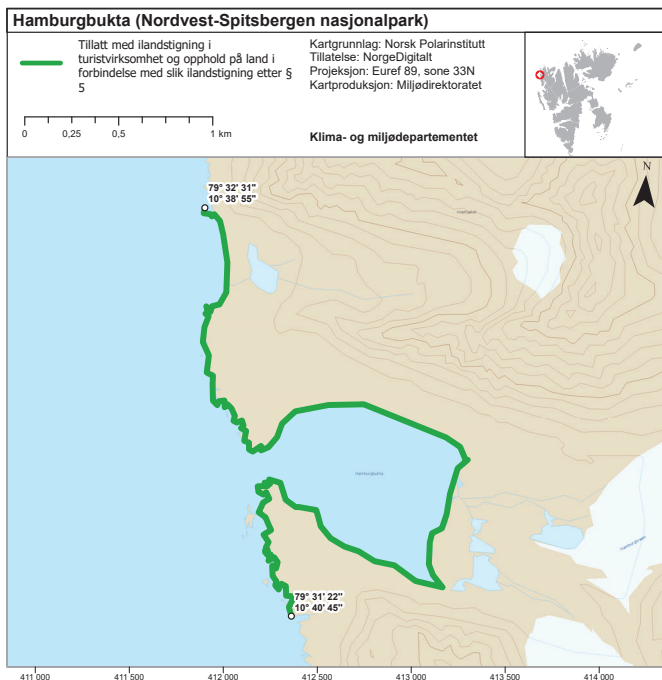
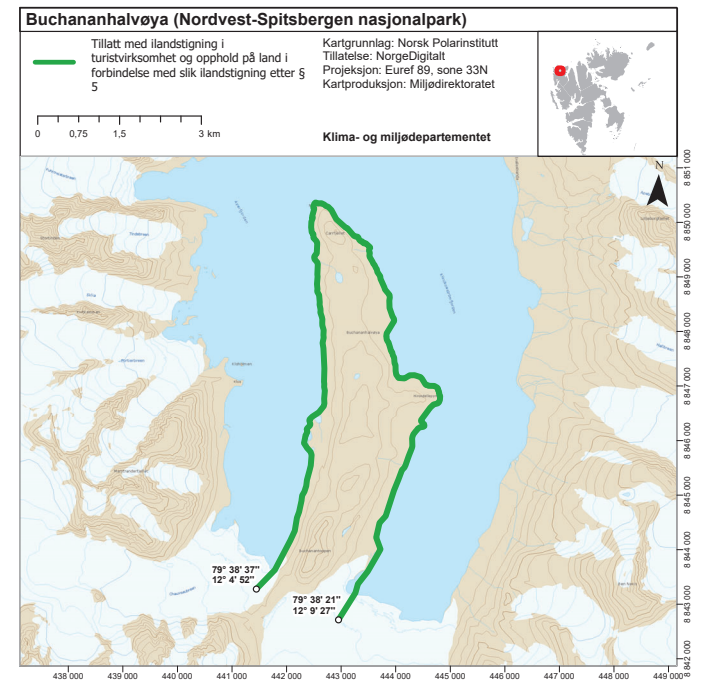
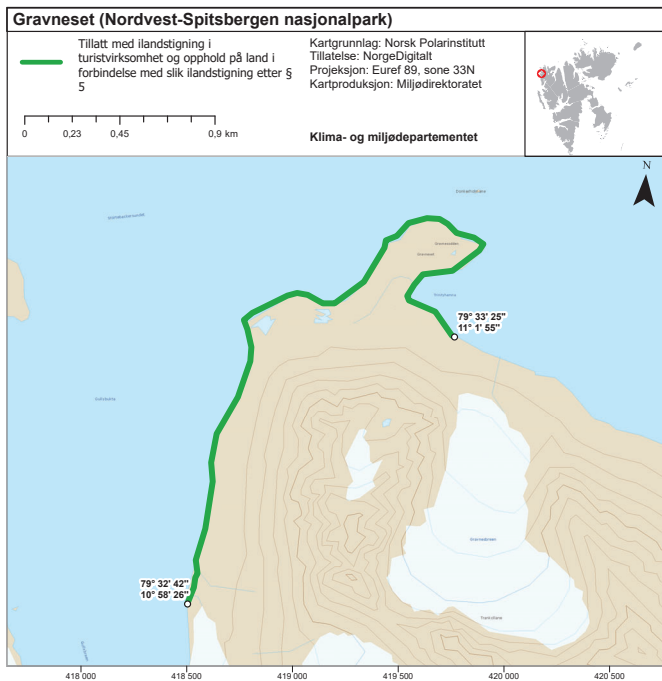
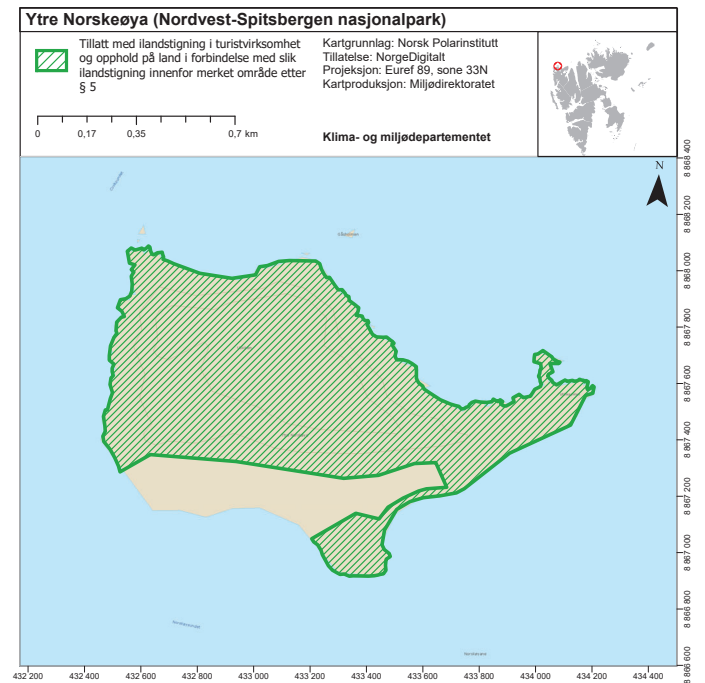
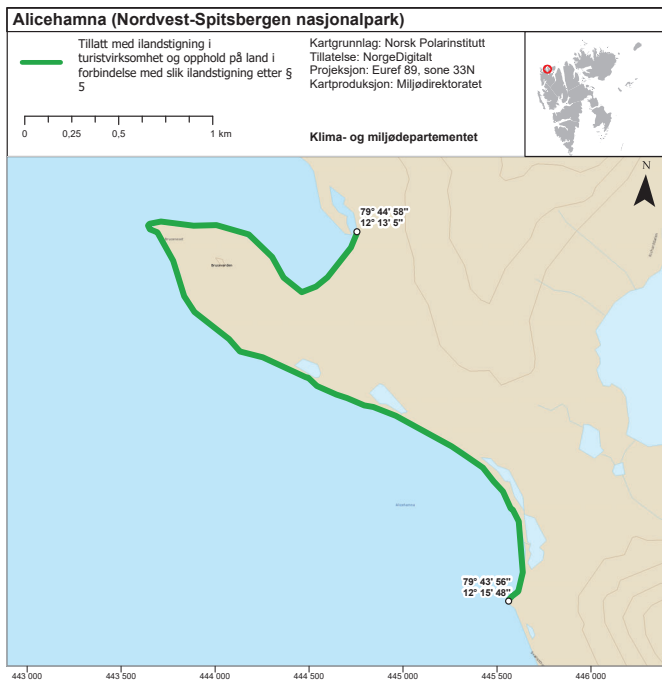
- Ilandstigningsområde uten antallsbegrensning
- Ilandstigningsområde med antallsbegrensning
- Nasjonalpark (Svalbardmiljøloven)
- Naturreservat (Svalbardmiljøloven)

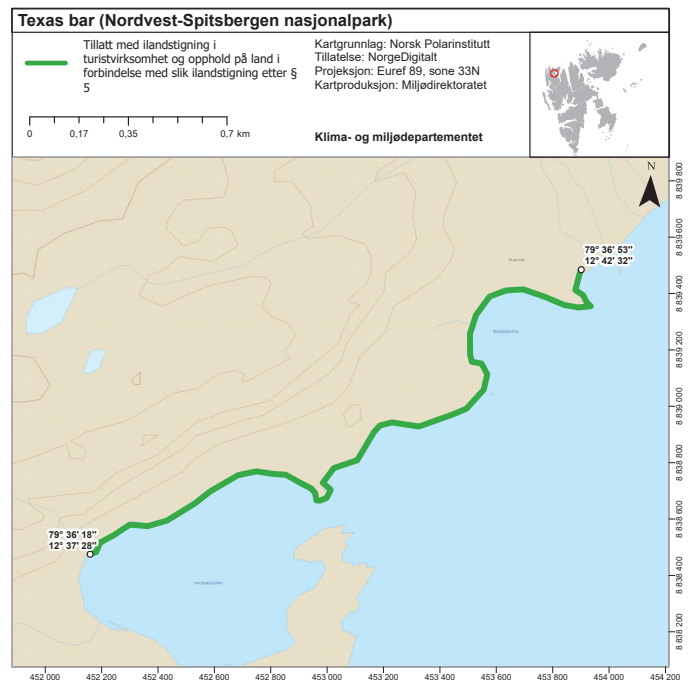
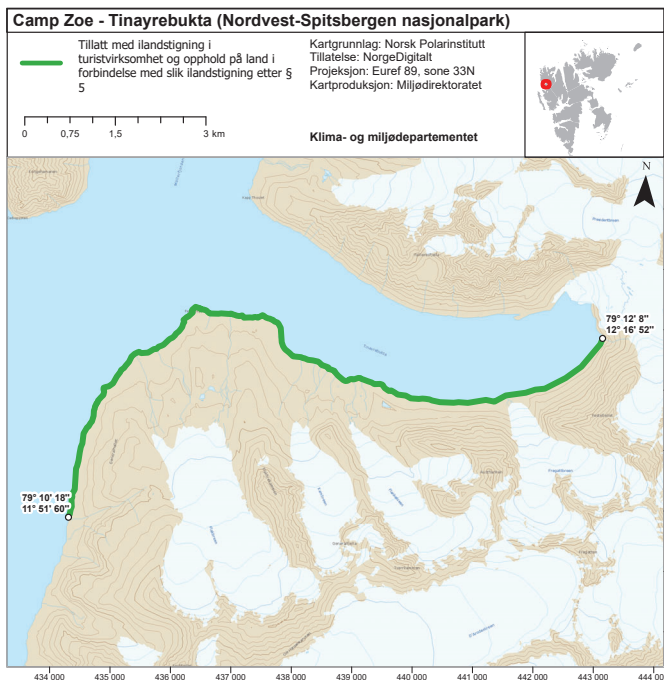
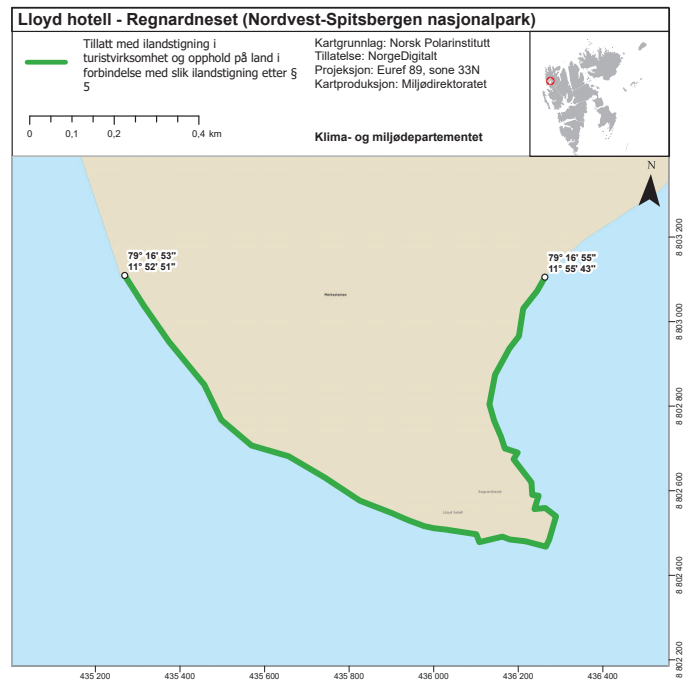
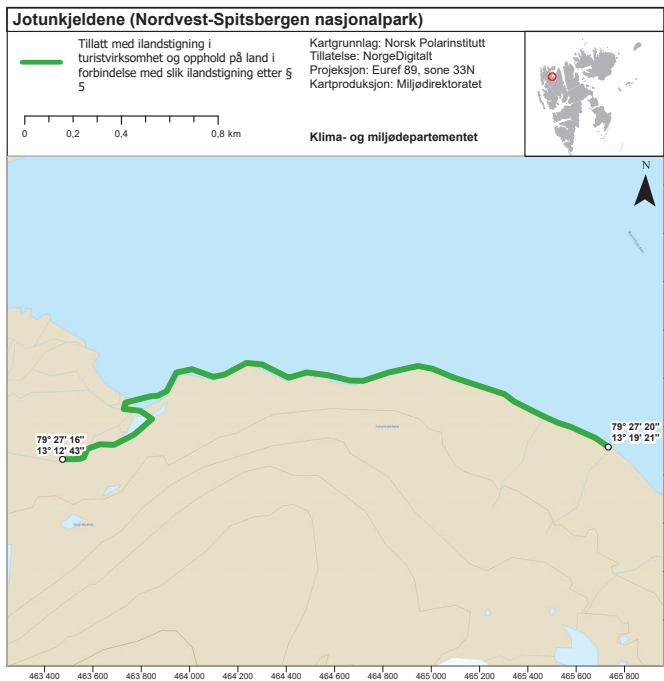
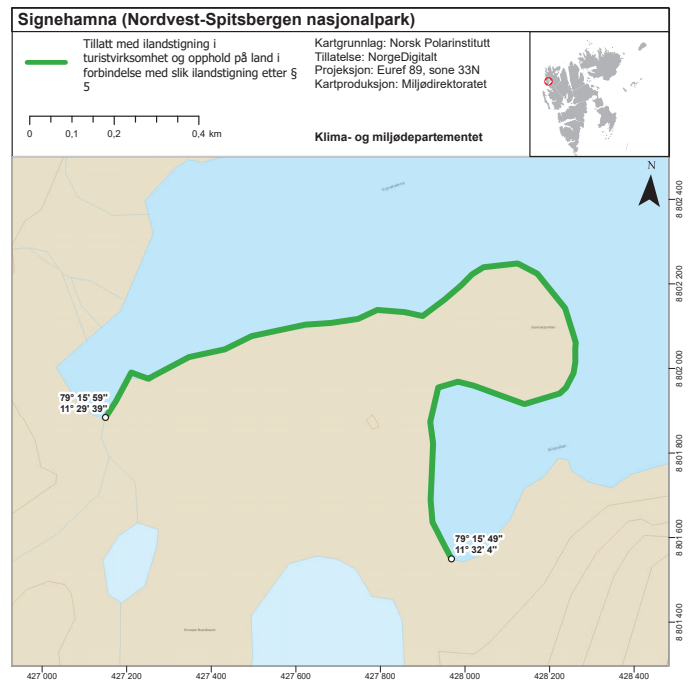
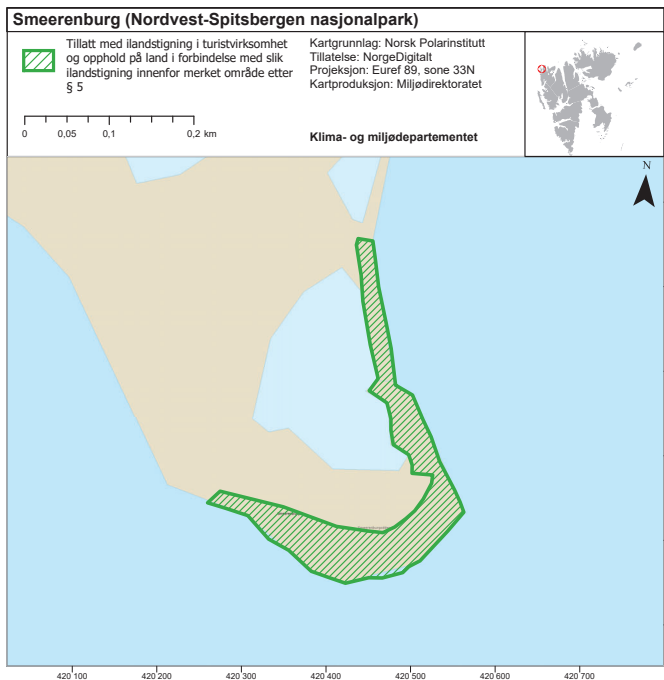
Målestokk A3: 1:1 250 000

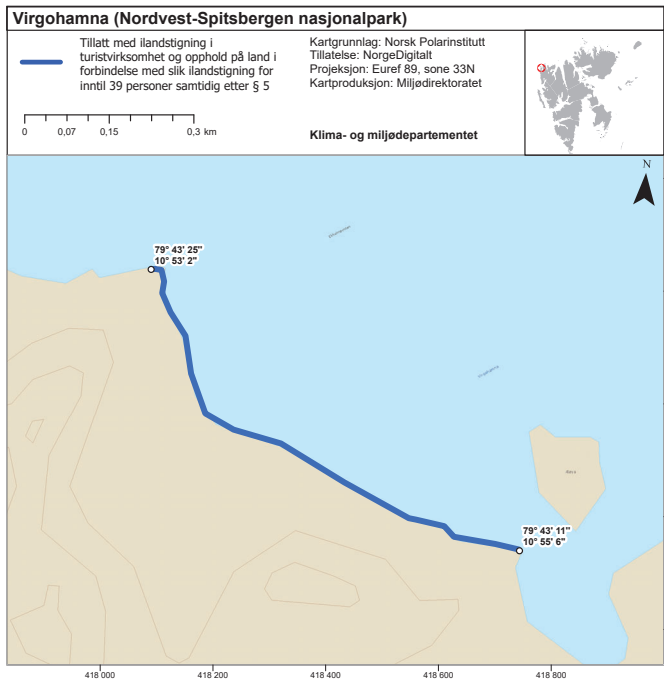
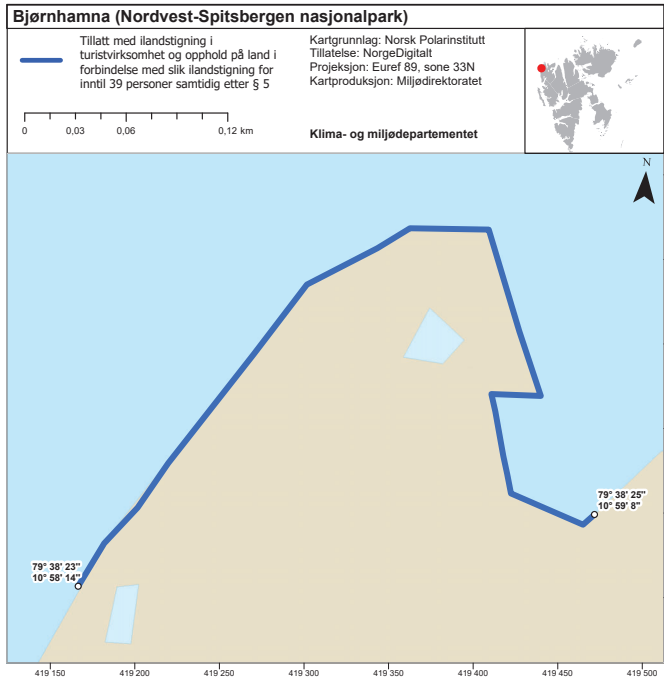
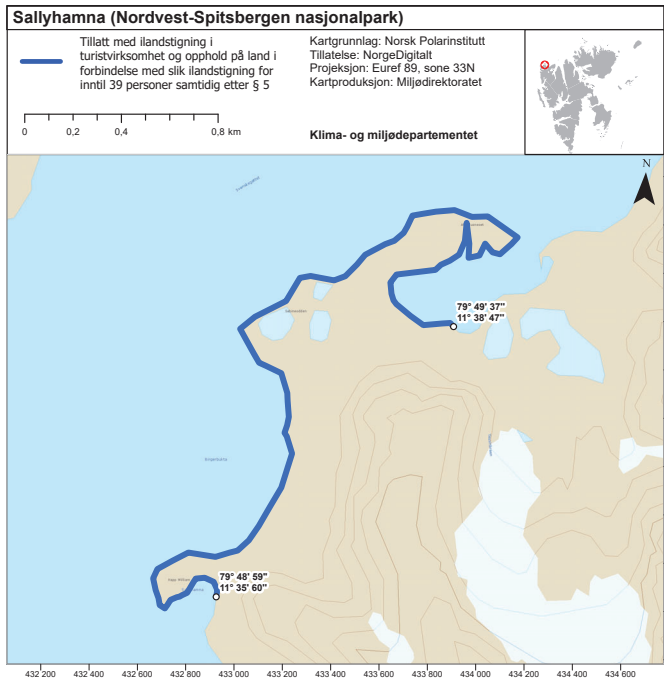


Kartgrunnlag: Norsk Polarinstittutt
Tillatelse: NorgeDigitalt
Projeksjon: UTM - Euref 89, sone 33N
Kartproduksjon: Miljødirektoratet
Klima- og miljødepartementet









Poolepynten (Forlandet nasjonalpark)



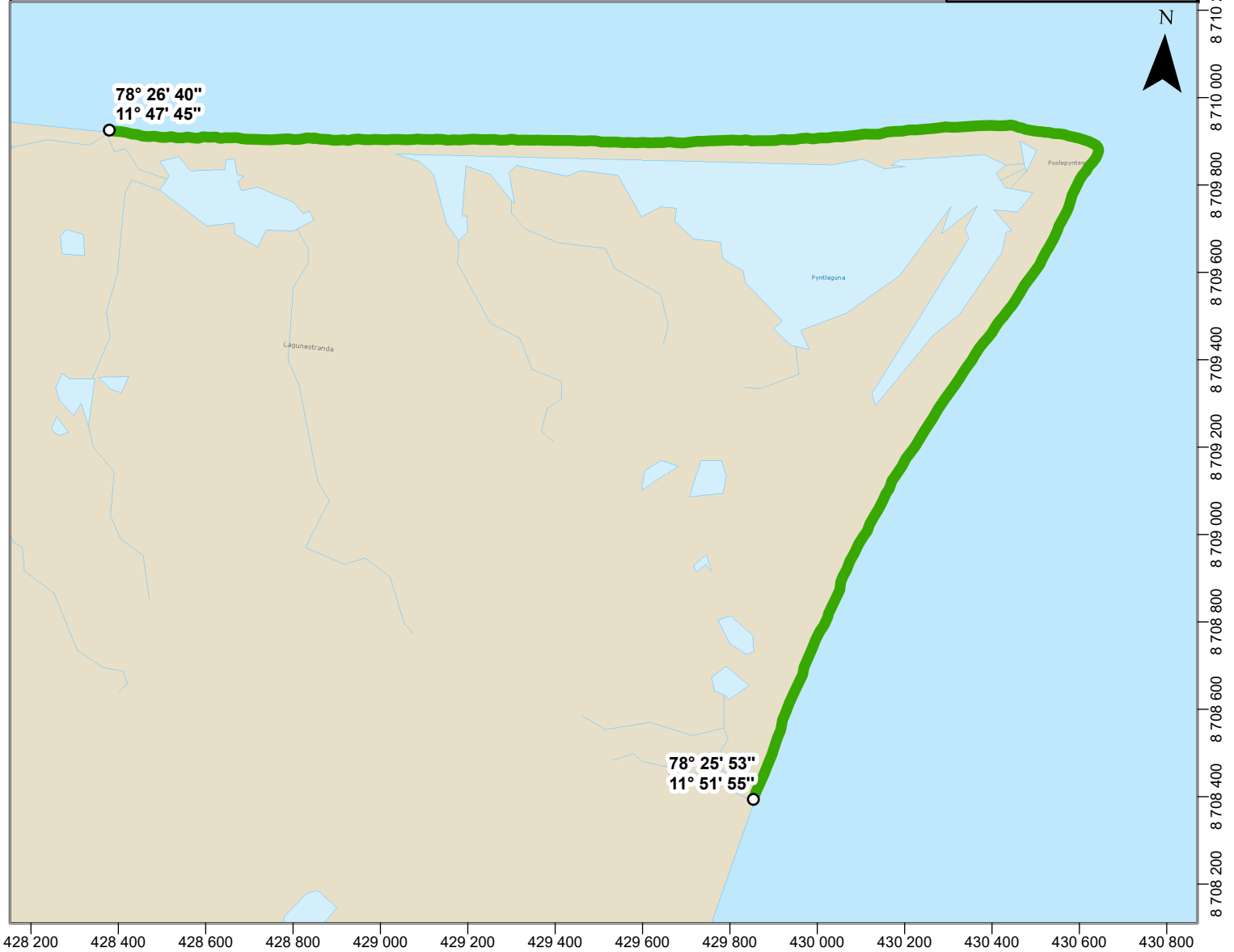
Tillatt med ilandstigning i
turistvirksomhet og opphold på land i
forbindelse med slik ilandstigning
etter § 5

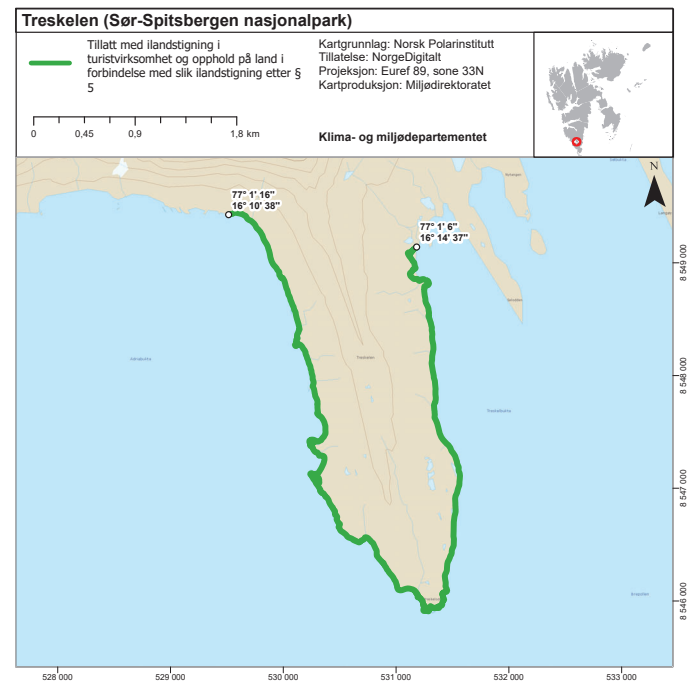
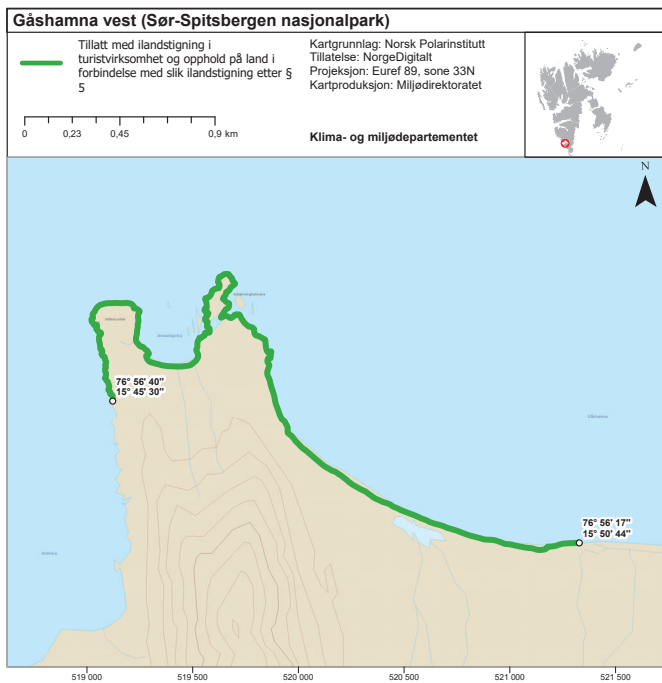
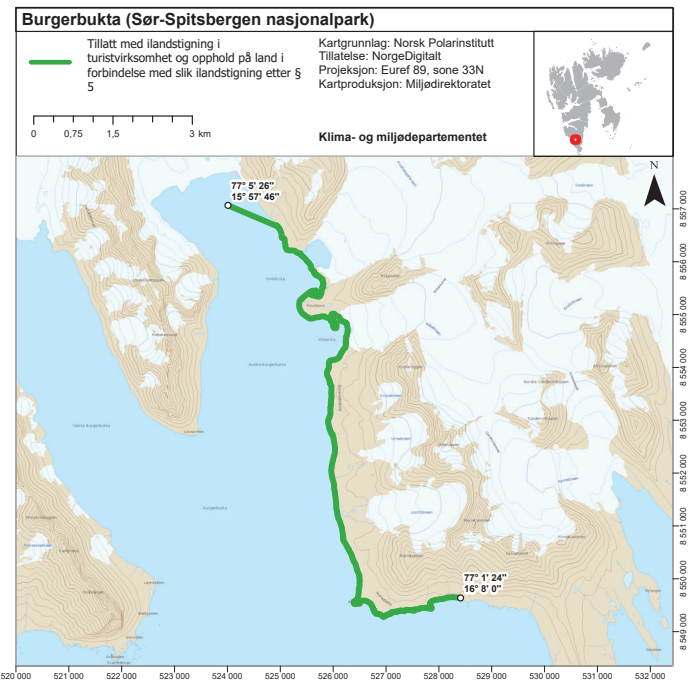
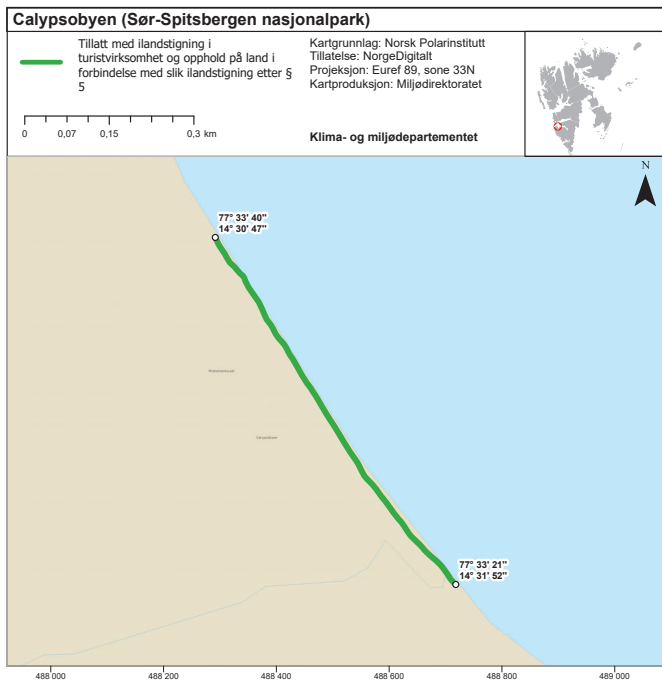
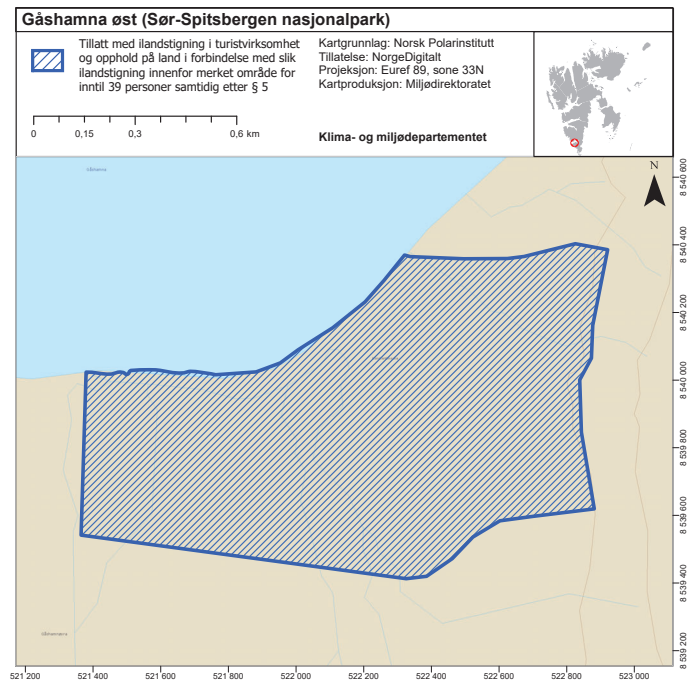
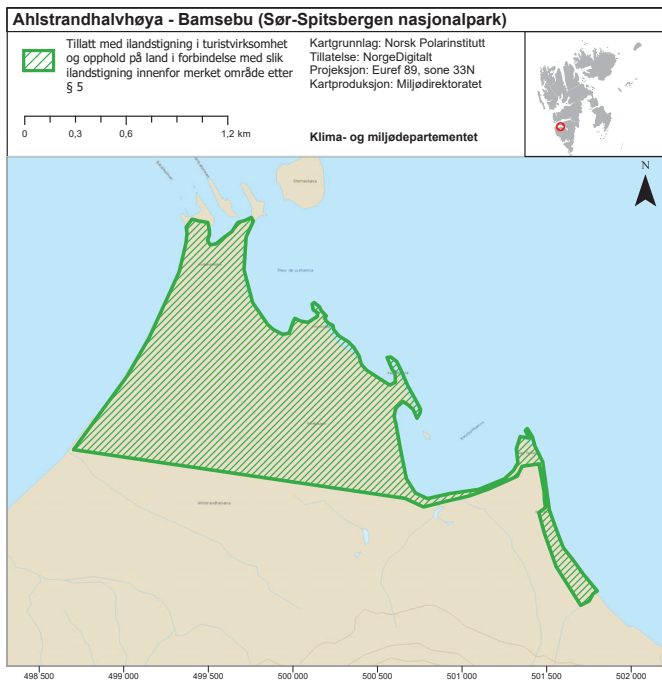
Kartgrunnlag: Norsk Polarinstitutt
Tillatelse: NorgeDigitalt
Projeksjon: Euref 89, sone 33N
Kartproduksjon: Miljødirektoratet

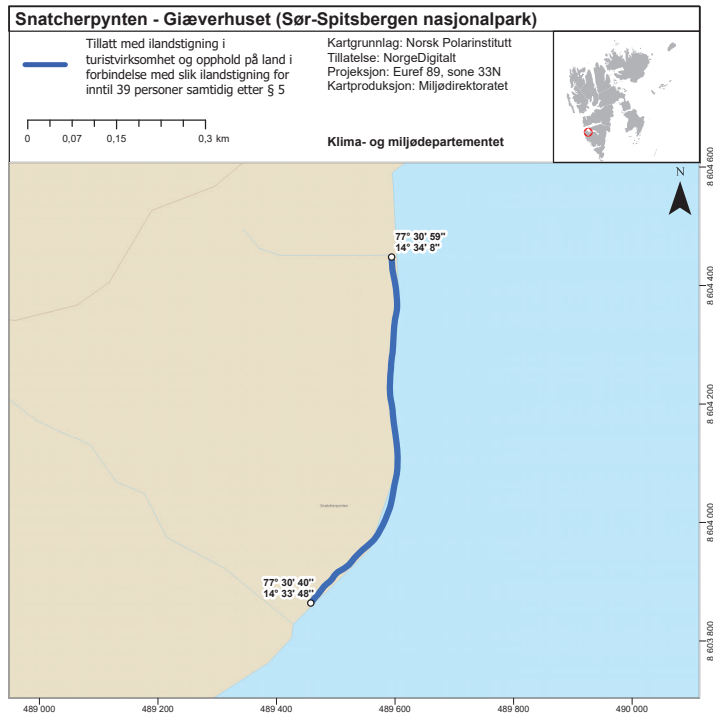
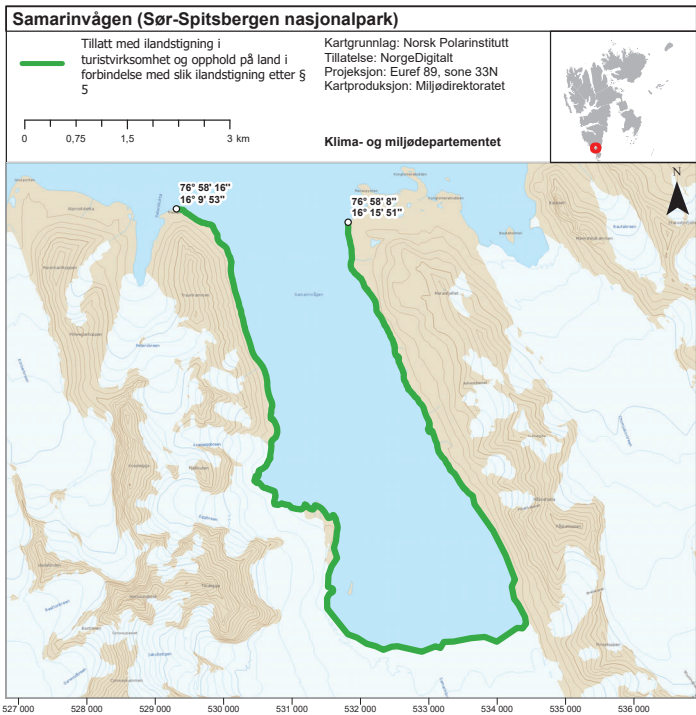
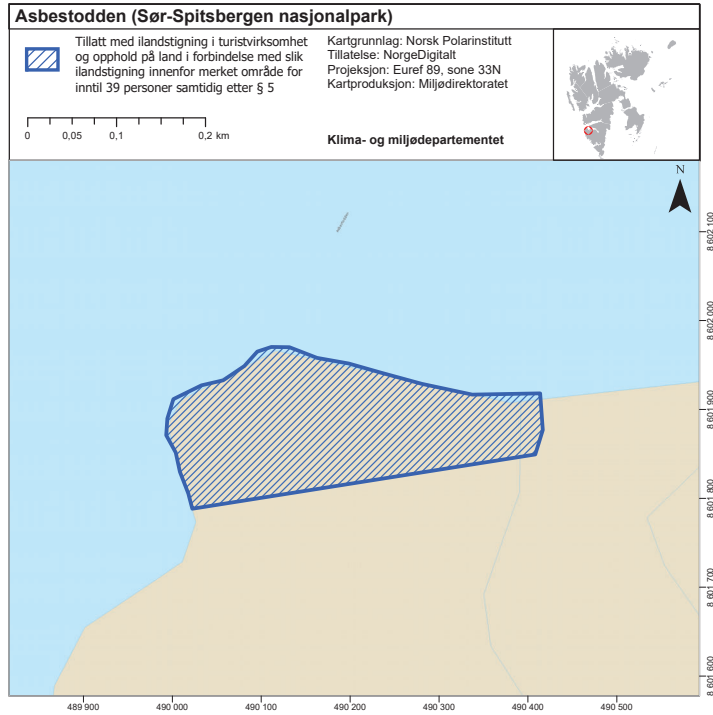
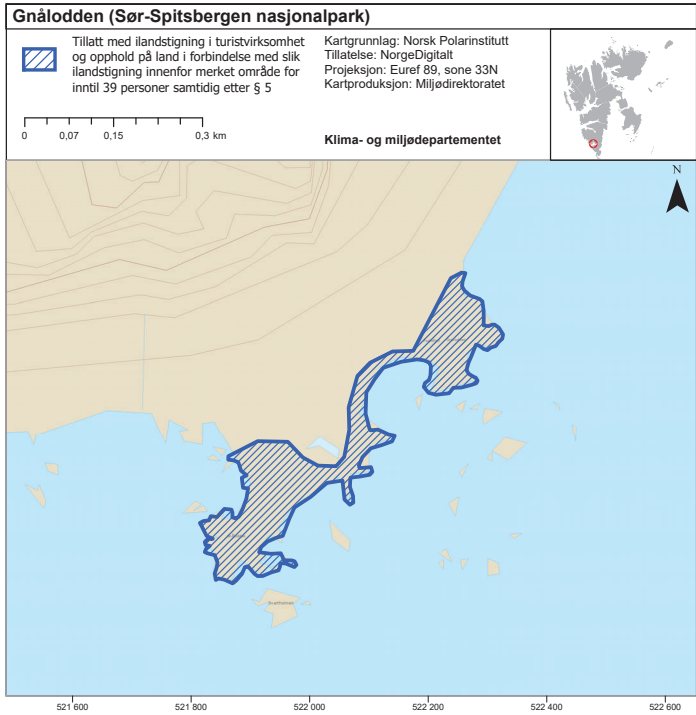


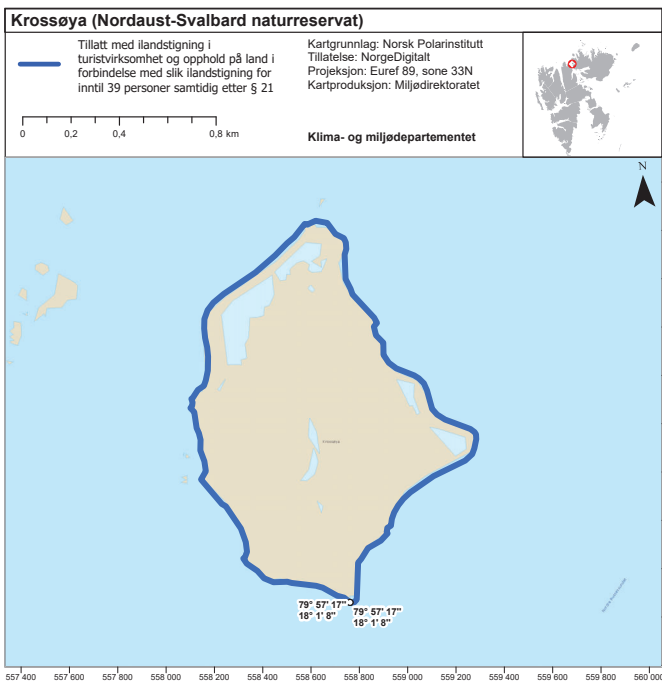
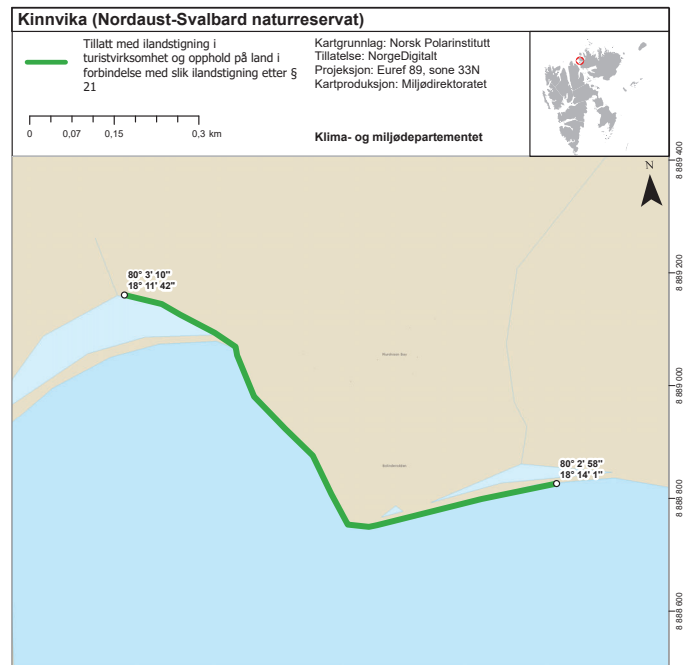
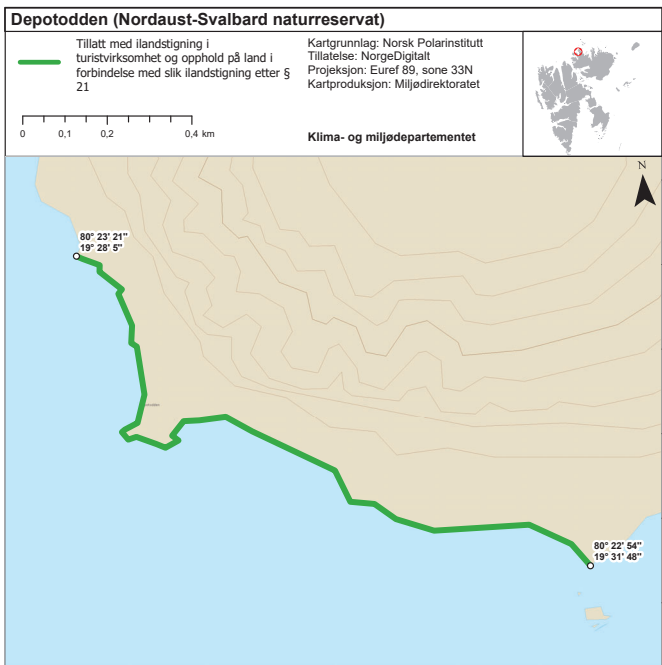
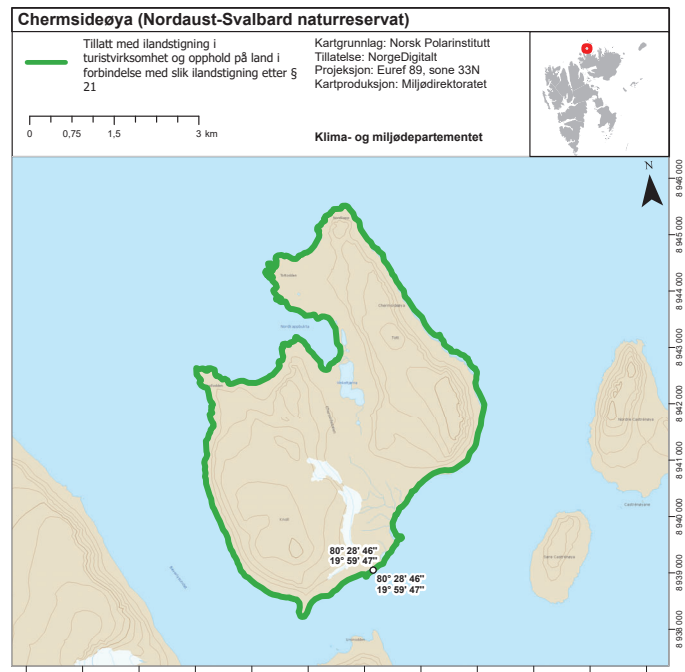
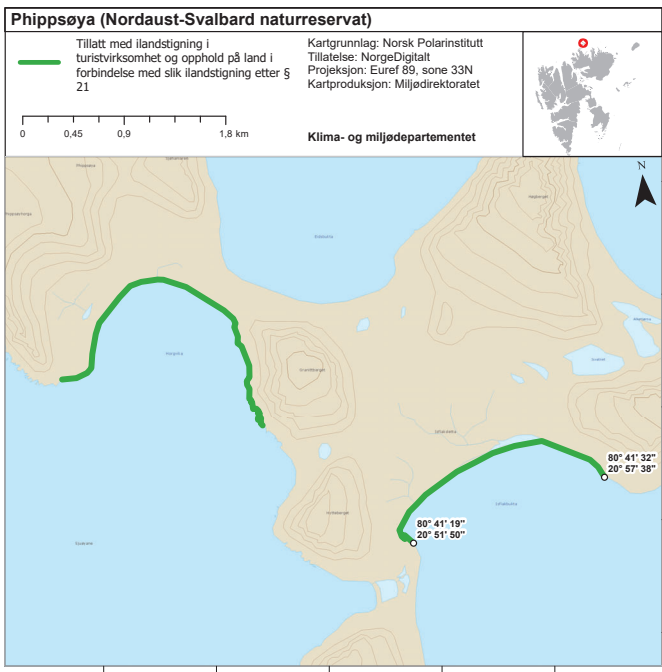
0 0,2 0,4 0,8 km

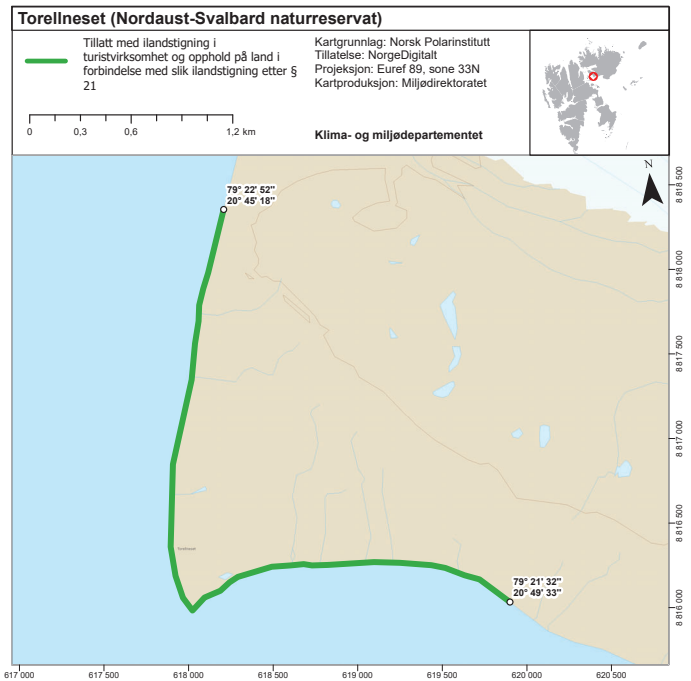
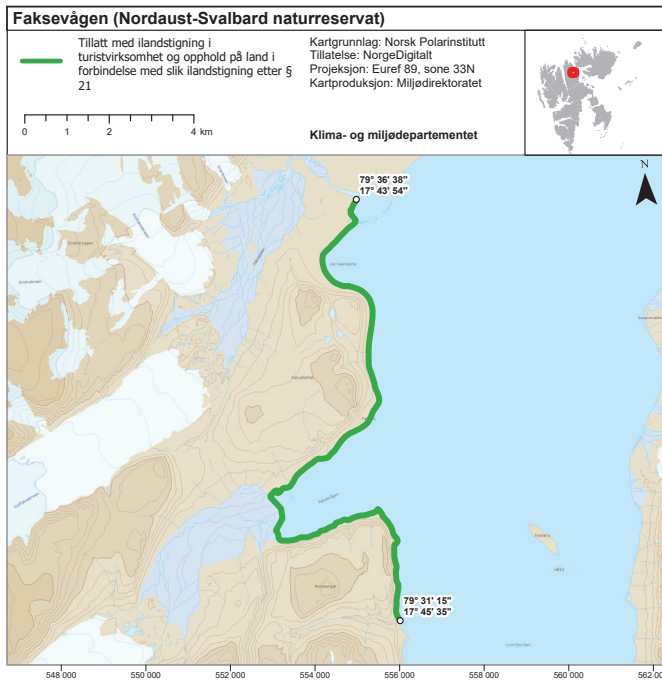
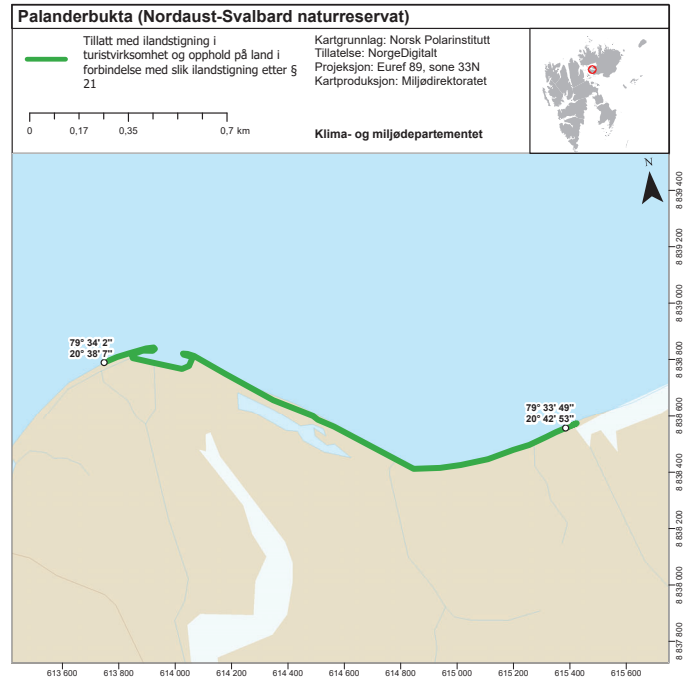
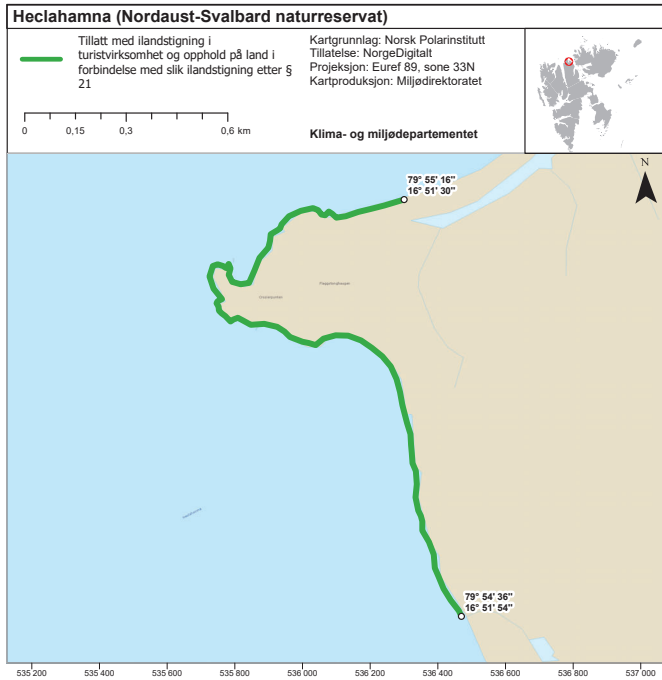
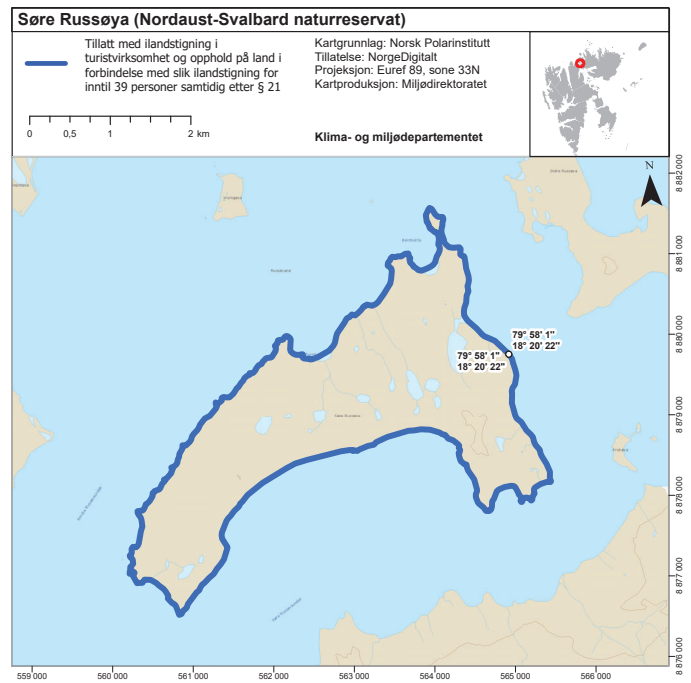
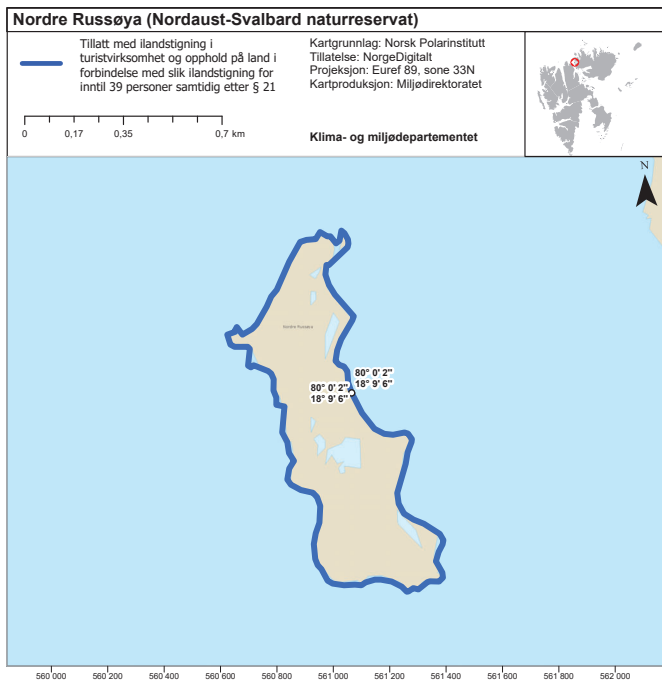
Klima- og miljødepartementet

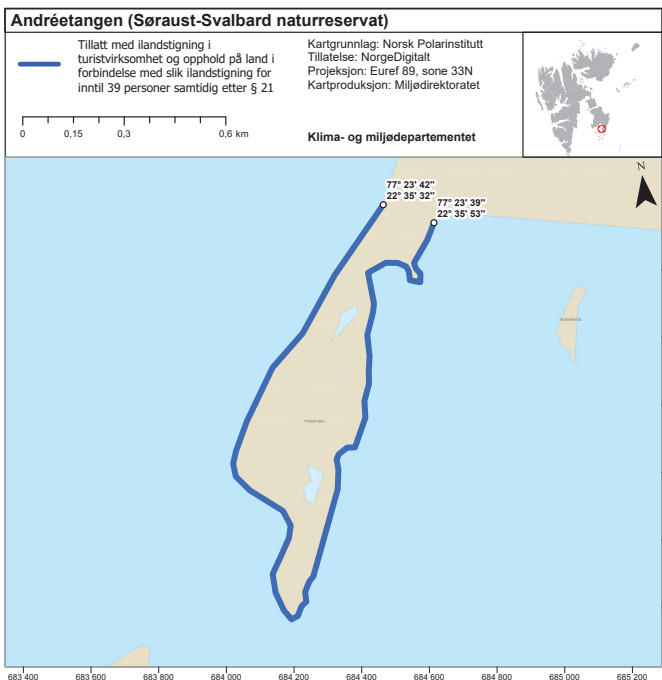
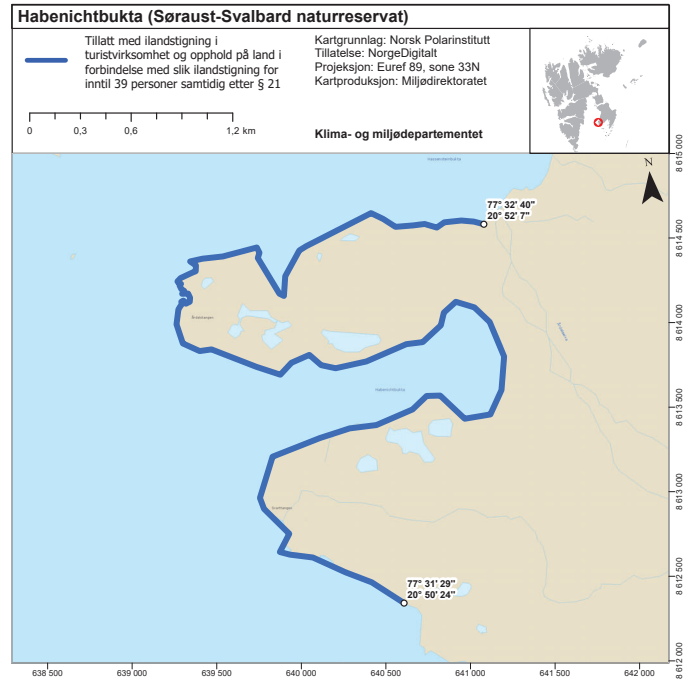
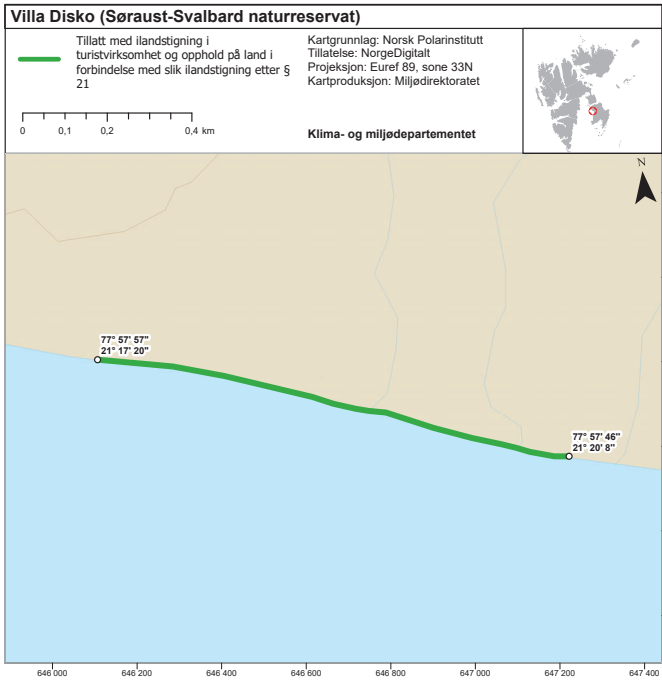
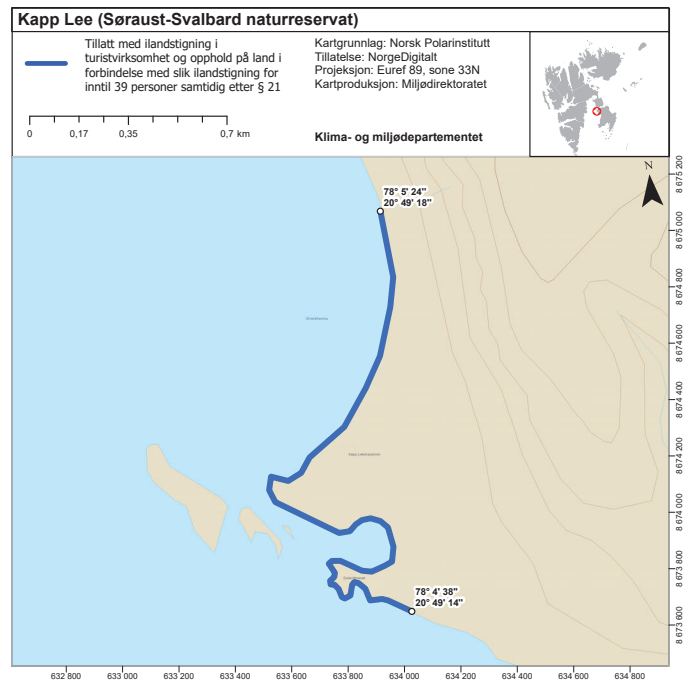
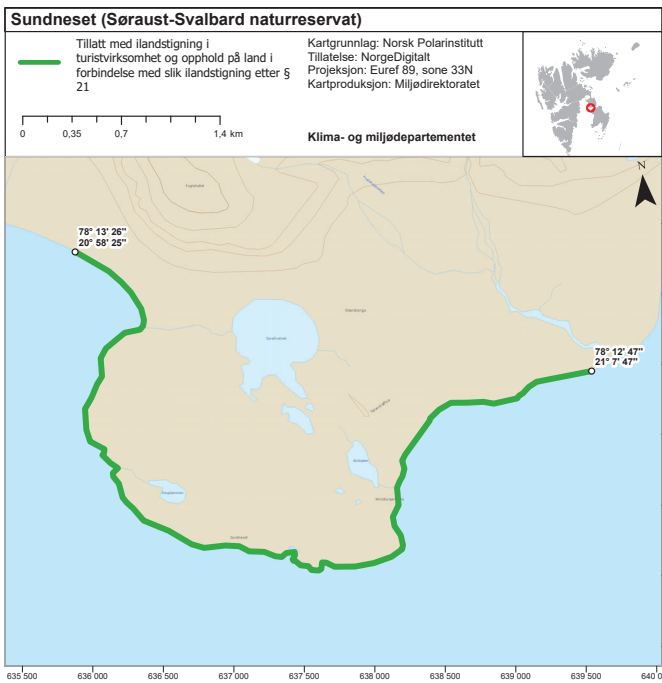












Vedlegg 3

Ferdselsforbud ved fredede kulturminner jf. § 18.

- Det er forbudt hele året å gå i land og ferdes i nærmere avgrensede områder ved de automatisk fredede kulturminnene etter § 18.

Målestokk A3: 1:1 250 000

0 35 70 140 km

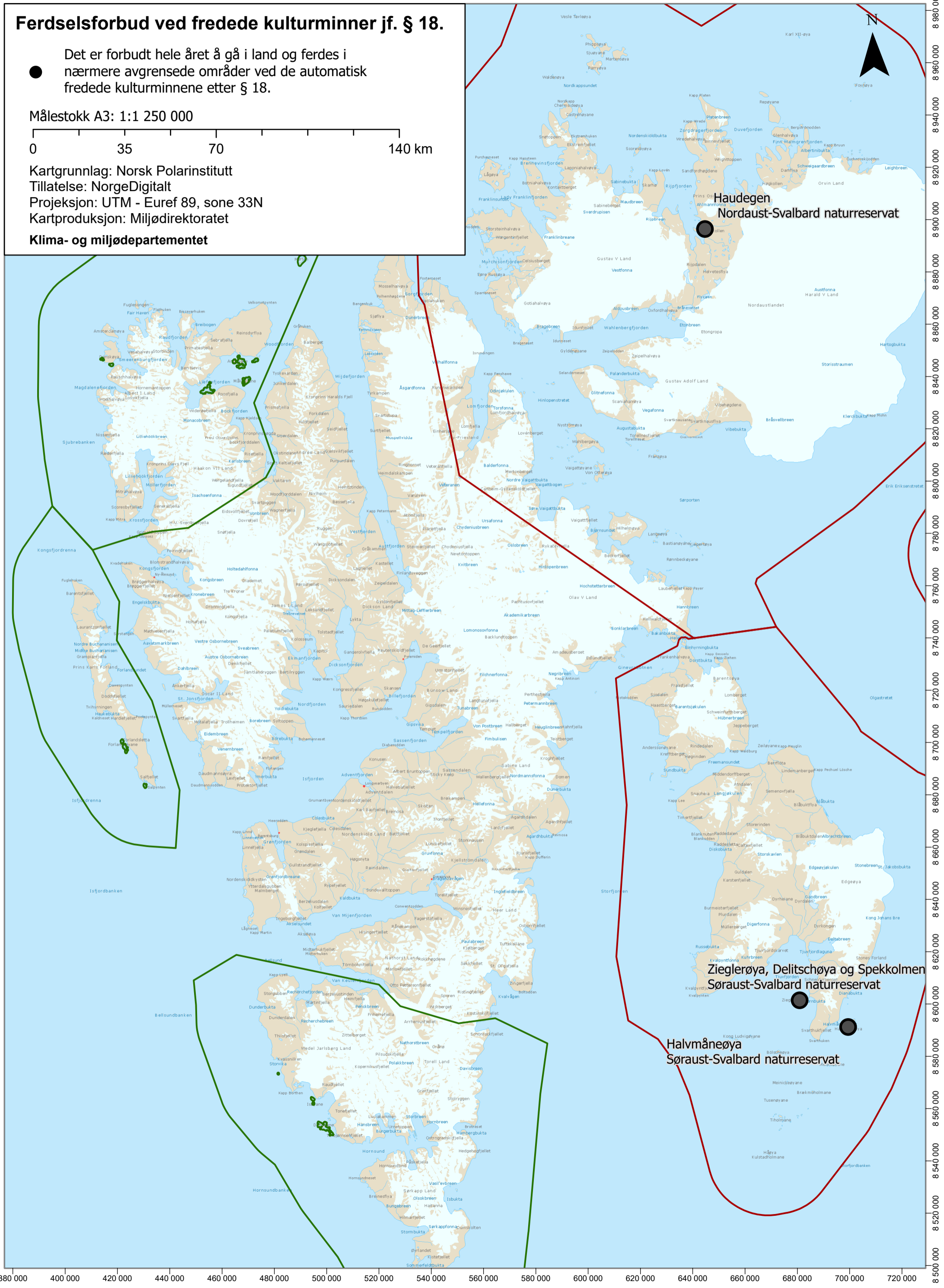
Kartgrunnlag: Norsk Polarinstitutt

Tillatelse: NorgeDigitalt

Projeksjon: UTM - Euref 89, sone 33N

Kartproduksjon: Miljødirektoratet

Klima- og miljødepartementet

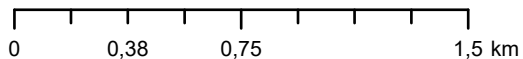


Haudegen, Nordaust-Svalbard naturreservat

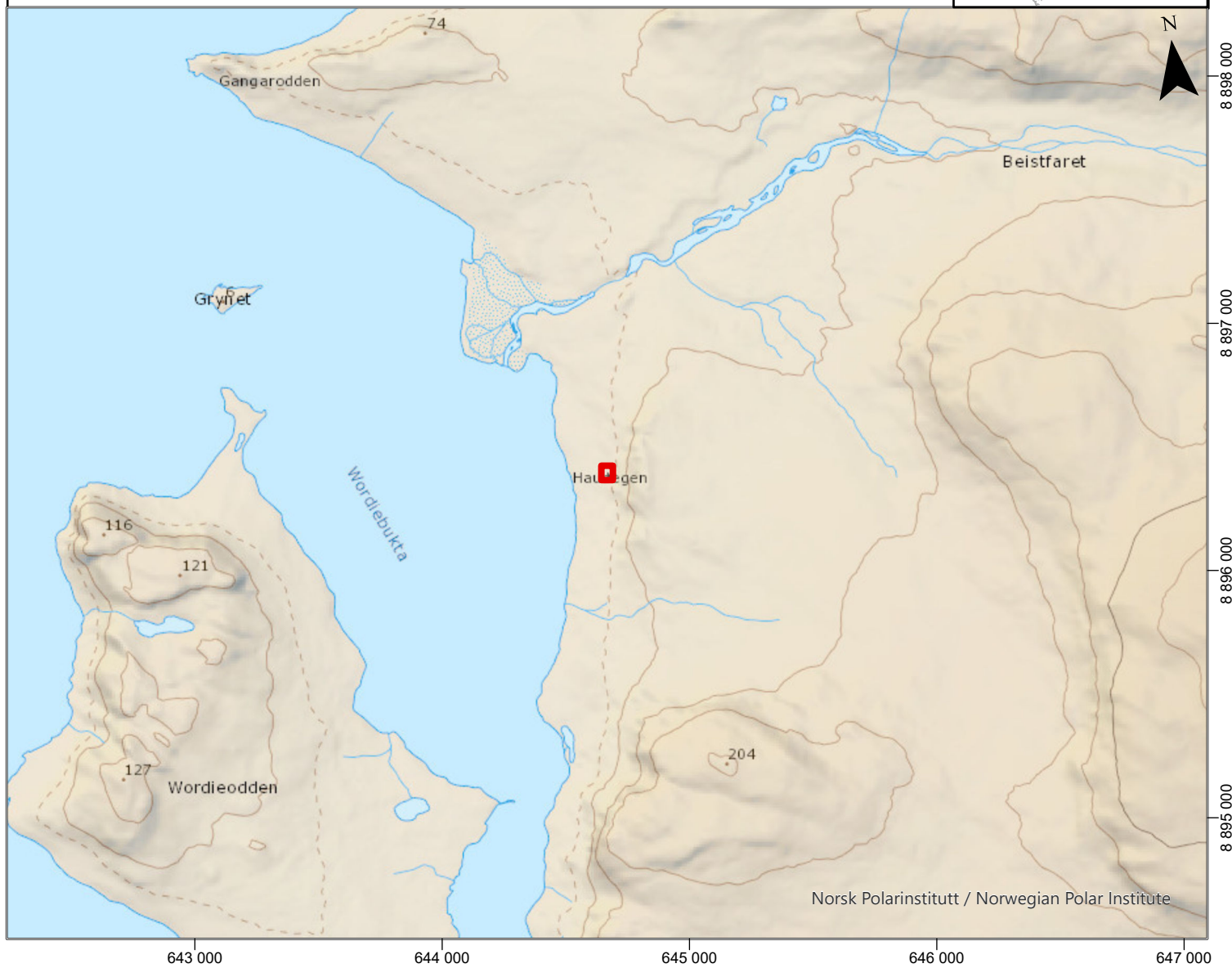


Det er forbudt hele året å gå i land og ferdes i nærmere avgrensede områder ved de automatisk fredede kulturminnene etter § 18.

Kartgrunnlag: Norsk Polarinstitutt
Tillatelse: NorgeDigitalt
Projeksjon: Euref 89, sone 33N
Kartproduksjon: Miljødirektoratet



Klima- og miljødepartementet



Norsk Polarinstitutt / Norwegian Polar Institute

Zieglerøya, Delitschøya og Spekkolmen, Sørøst-Svalbard naturreservat



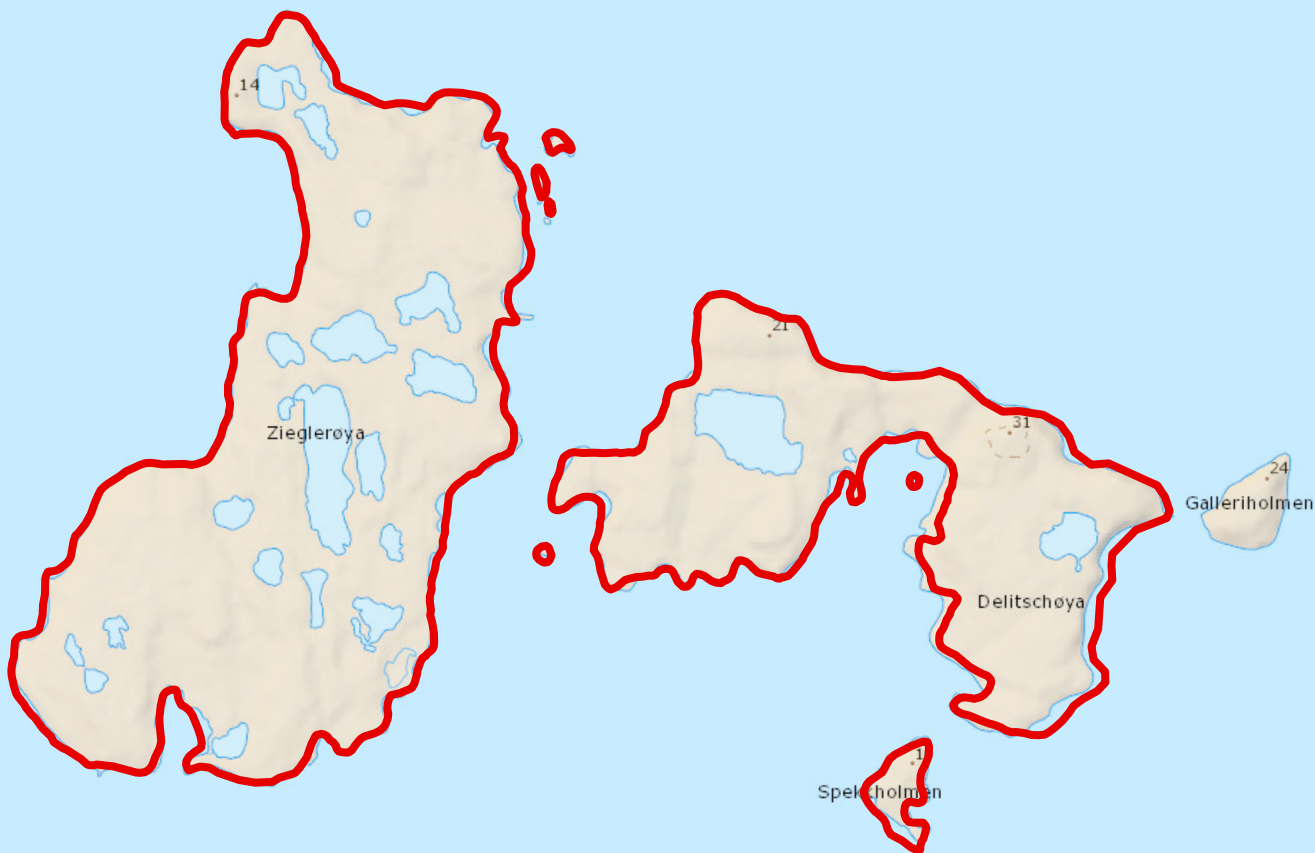
Det er forbudt hele året å gå i land og ferdes i nærmere avgrensede områder ved de automatisk fredede kulturminnene etter § 18.

Kartgrunnlag: Norsk Polarinstitutt
Tillatelse: NorgeDigitalt
Projeksjon: Euref 89, sone 33N
Kartproduksjon: Miljødirektoratet



0 0,42 0,85 1,7 km

Klima- og miljødepartementet



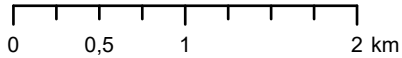
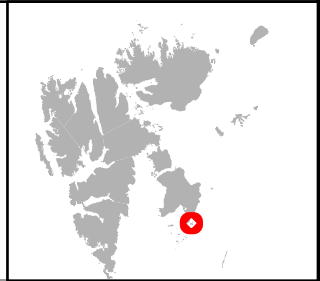
Norsk Polarinstitutt / Norwegian Polar Institute

Halvmåneøya, Sørøst-Svalbard naturreservat

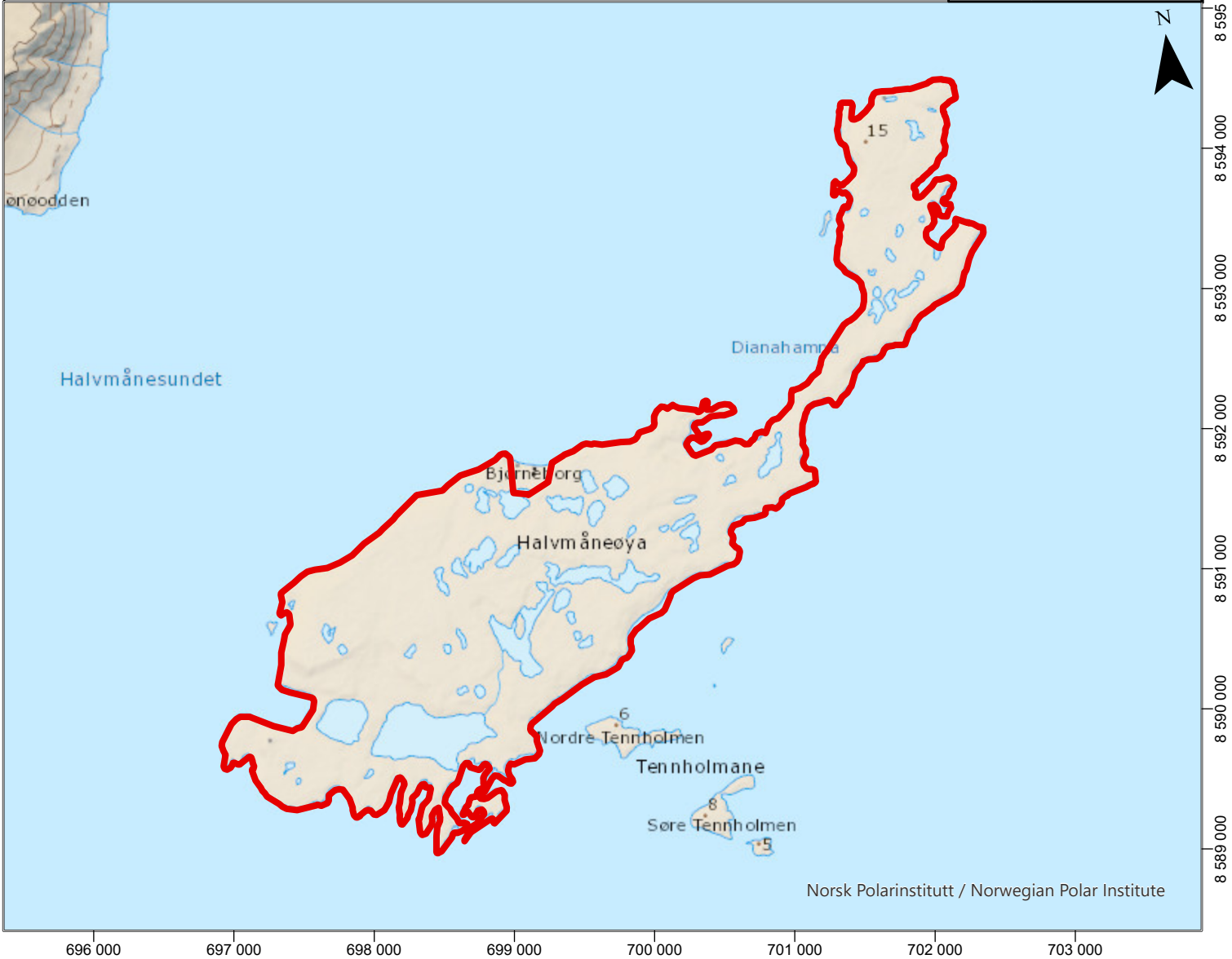


Det er forbudt hele året å gå i land og ferdes i nærmere avgrensede områder ved de automatisk fredede kulturminnene etter § 18.

Kartgrunnlag: Norsk Polarinstitutt
Tillatelse: NorgeDigitalt
Projeksjon: Euref 89, sone 33N
Kartproduksjon: Miljødirektoratet



Klima- og miljødepartementet



Norsk Polarinstitutt / Norwegian Polar Institute