

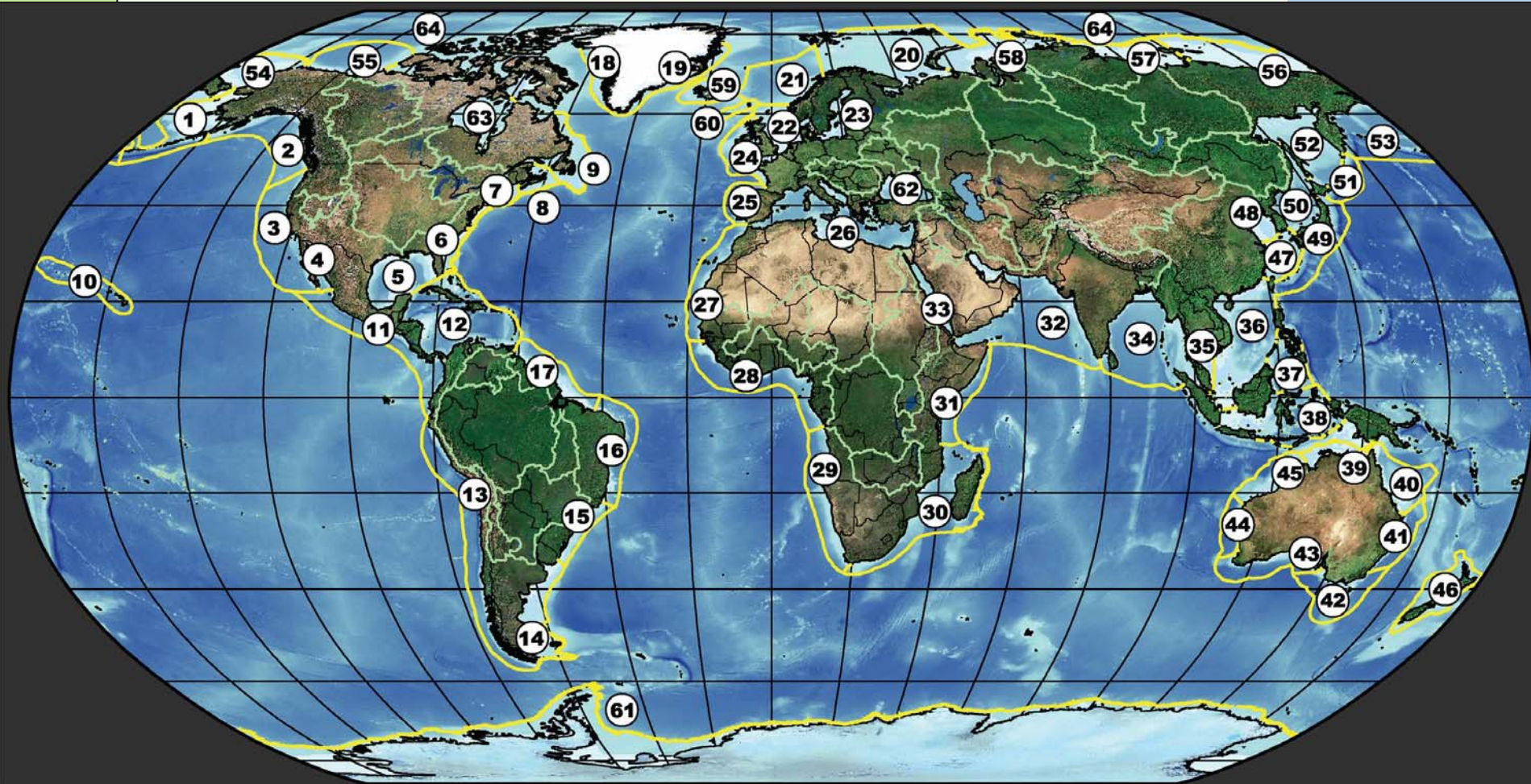


MILJØVERNDEPARTEMENTET

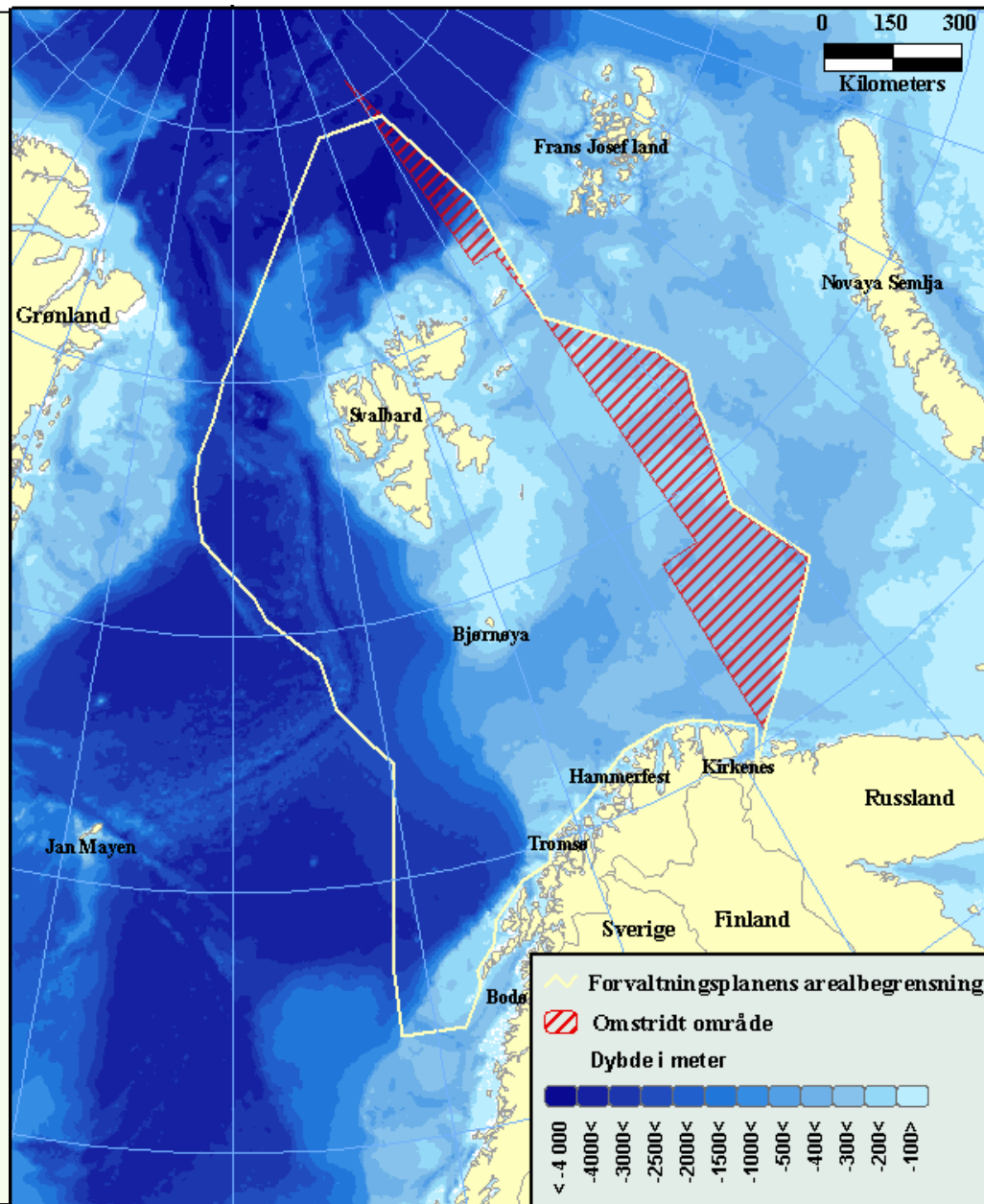
St.meld. nr. 8 (2005-2006)

***Helhetlig forvaltning av det marine miljø i Barentshavet
og havområdene utenfor Lofoten (forvaltningsplan)***

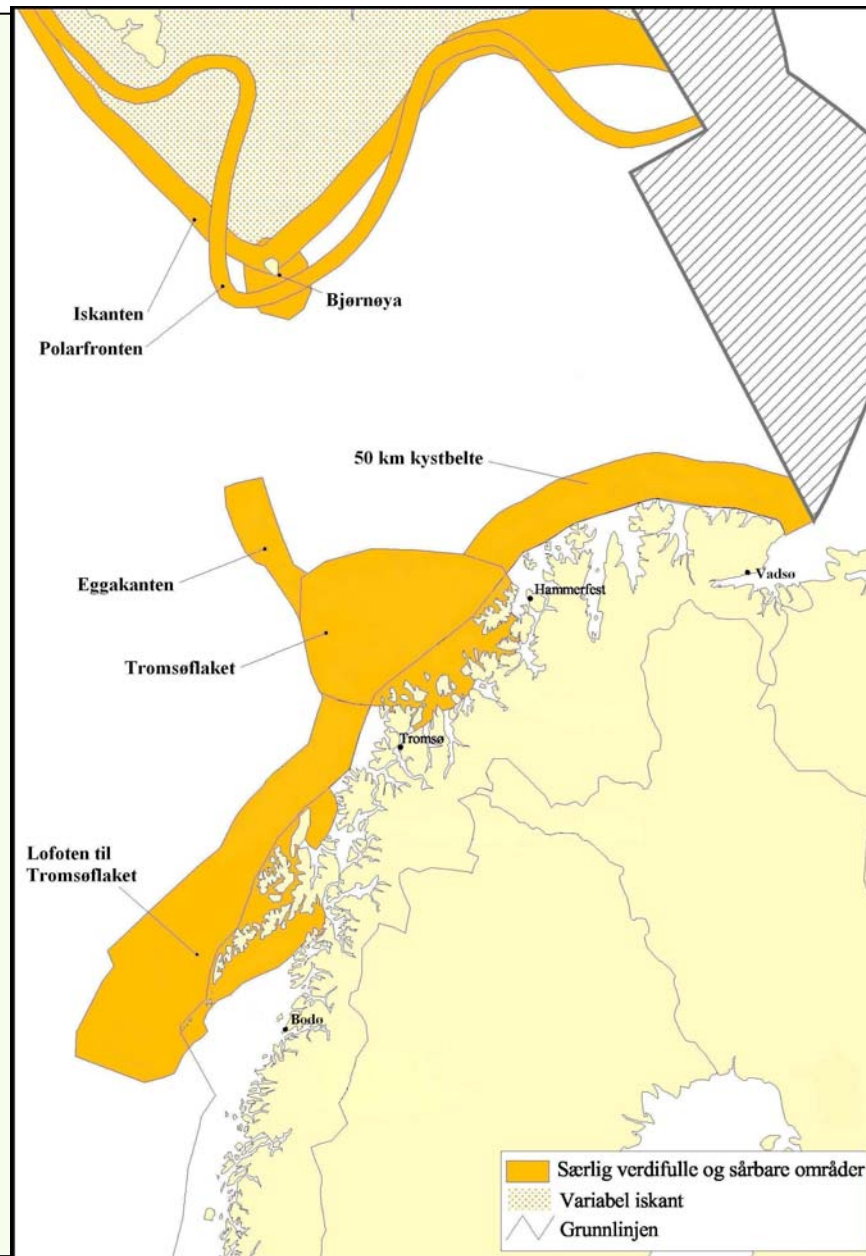
Verdens store marine økosystemer



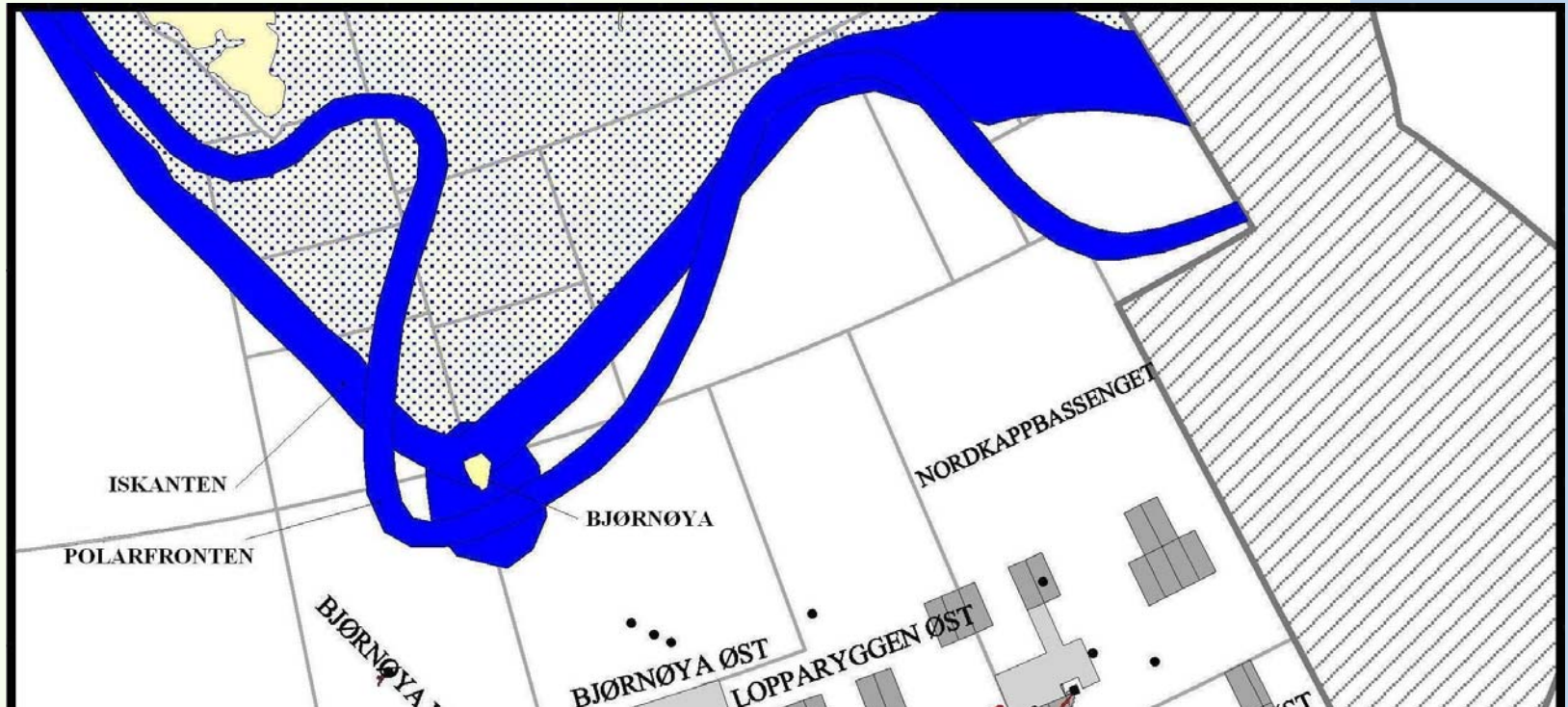
Geografisk område



Særlig verdifulle og sårbare områder som krever særskilt aktsomhet



Rammer for petroleumsvirksomheten



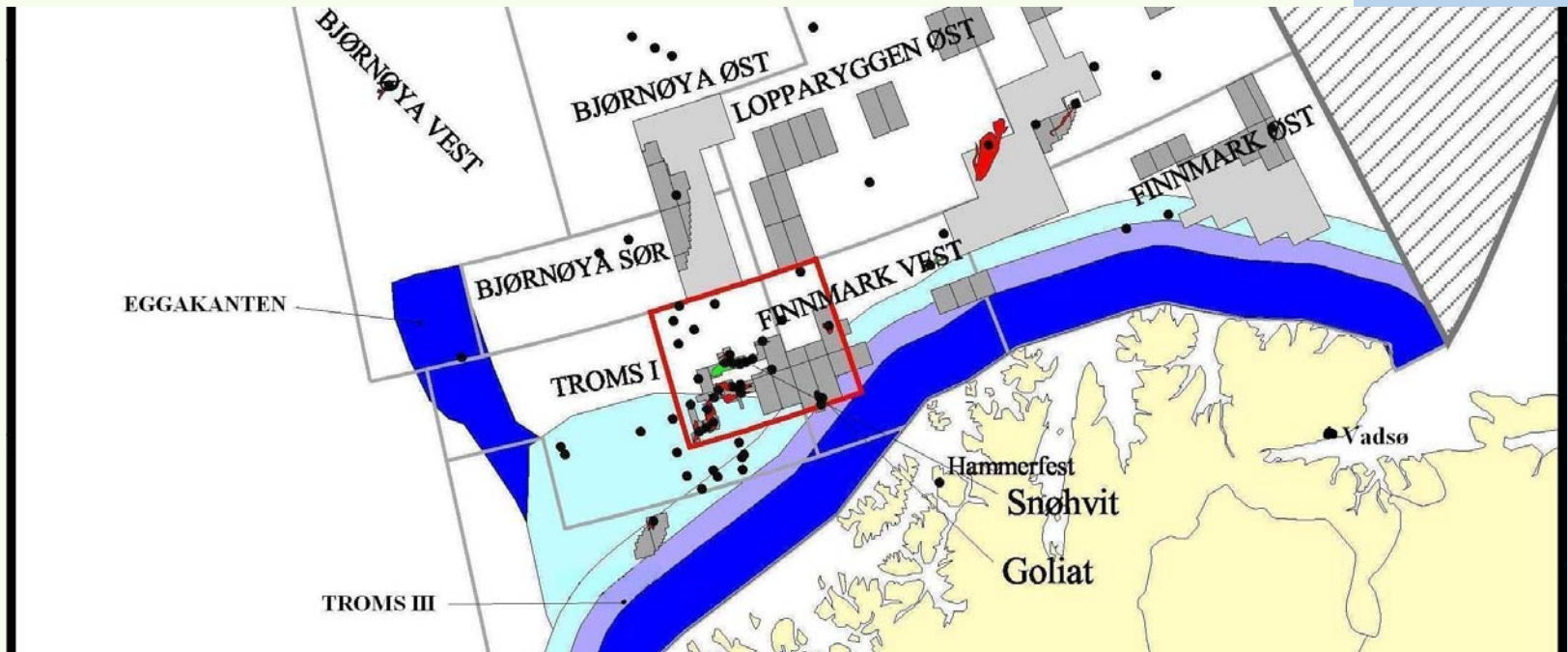
1. **Bjørnøya**

- I en 65 km sone rundt Bjørnøya skal det ikke igangsettes petroleumsvirksomhet.
- Bjørnøya naturreservat utvides til territorialgrensen på 12 nautiske mil.

2. **Iskanten og polarfronten**

- I områdene ved iskanten og polarfronten skal det ikke igangsettes petroleumsvirksomhet.

Rammer for petroleumsvirksomheten



3. Kystsonen langs Troms og Finnmark til grensen mot Russland

- I et belte på 35 km fra grunnlinjen langs kysten fra Troms II til grensen mot Russland skal det ikke igangsettes petroleumsvirksomhet.
- I området fra 35–50 km skal det ikke igangsettes ny petroleumsvirksomhet. Fra dette gjøres følgende unntak: Petroleumsvirksomhet i allerede tildelte tillatelser t.o.m. 19. runde videreføres, nye utlysninger og tildelinger i TFO-området tillates, og det åpnes for utvikling av tilleggsressurser i disse områdene. Spørsmålet om petroleumsvirksomhet i området fra 35–50 km vil bli vurdert i forbindelse med revidering av forvaltningsplanen i 2010.
- I området mellom 50 km og 65 km fra grunnlinjen, vil det ikke være tillatt med leteboring i oljeførende lag i perioden 1. mars–31. august.

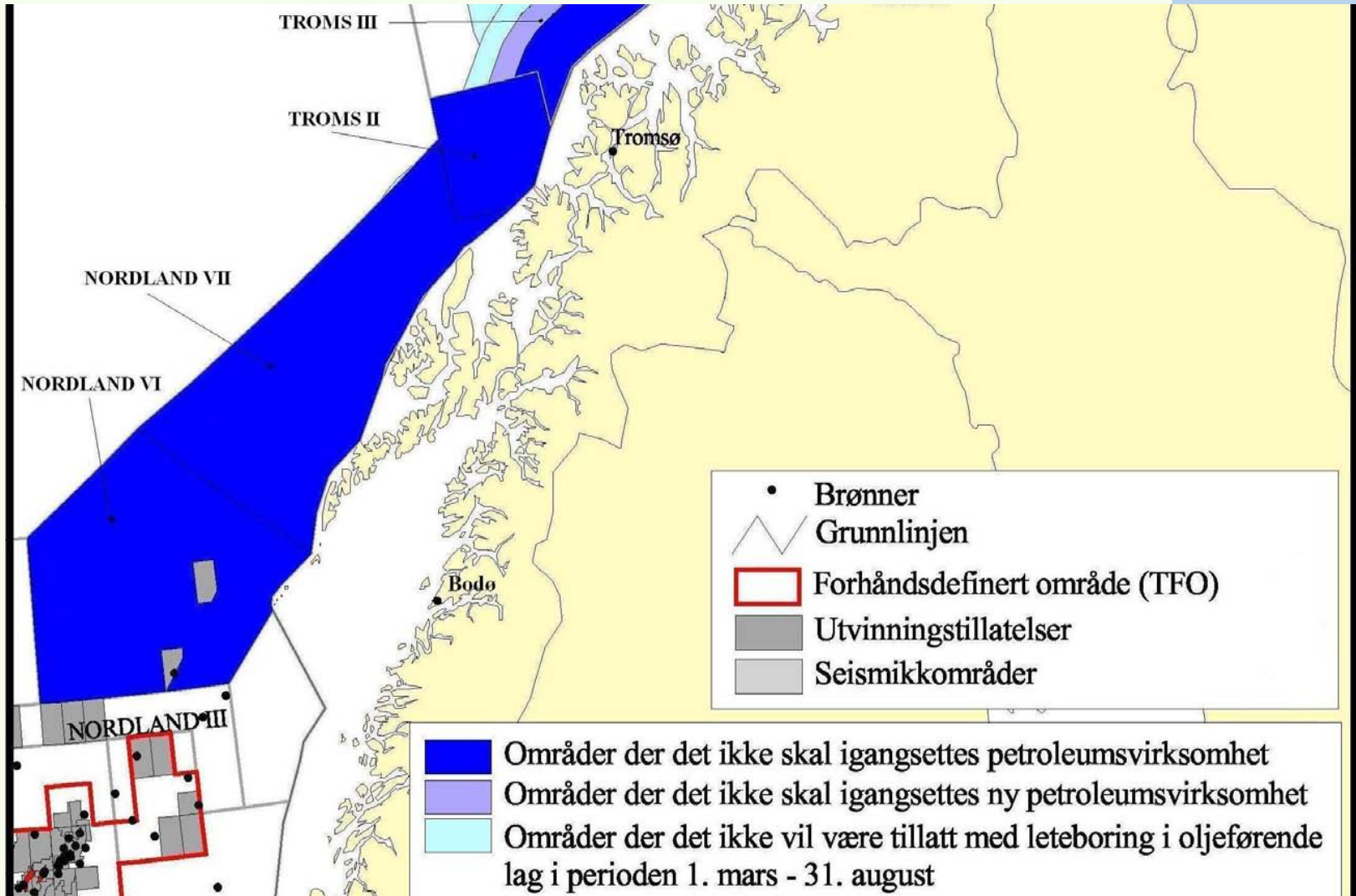
4. Eggakanten

- Det skal ikke igangsettes petroleumsvirksomhet i denne stortingsperioden i området eggakanten fra kanten av Tromsøflaket og nordover.
- Det skal gjennomføres kartlegging av havbunn og utbredelse av sjøfugl, samt geologisk kartlegging i dette området.
 - SEAPOP (kartlegging av sjøfugl) og MAREANO (kartlegging av bunnforhold). Kartleggingsarbeidet skal innledningsvis prioritere dette området.

5. Tromsøflaket

- På Tromsøflaket gjelder begrensninger for kystsonen som følger av punkt 3.
- På Tromsøflaket utenfor 65 km vil det ikke være tillatt med leteboring i oljeførende lag i perioden 1. mars–31. august.

Rammer for petroleumsvirksomheten



6. Nordland VII og Troms II

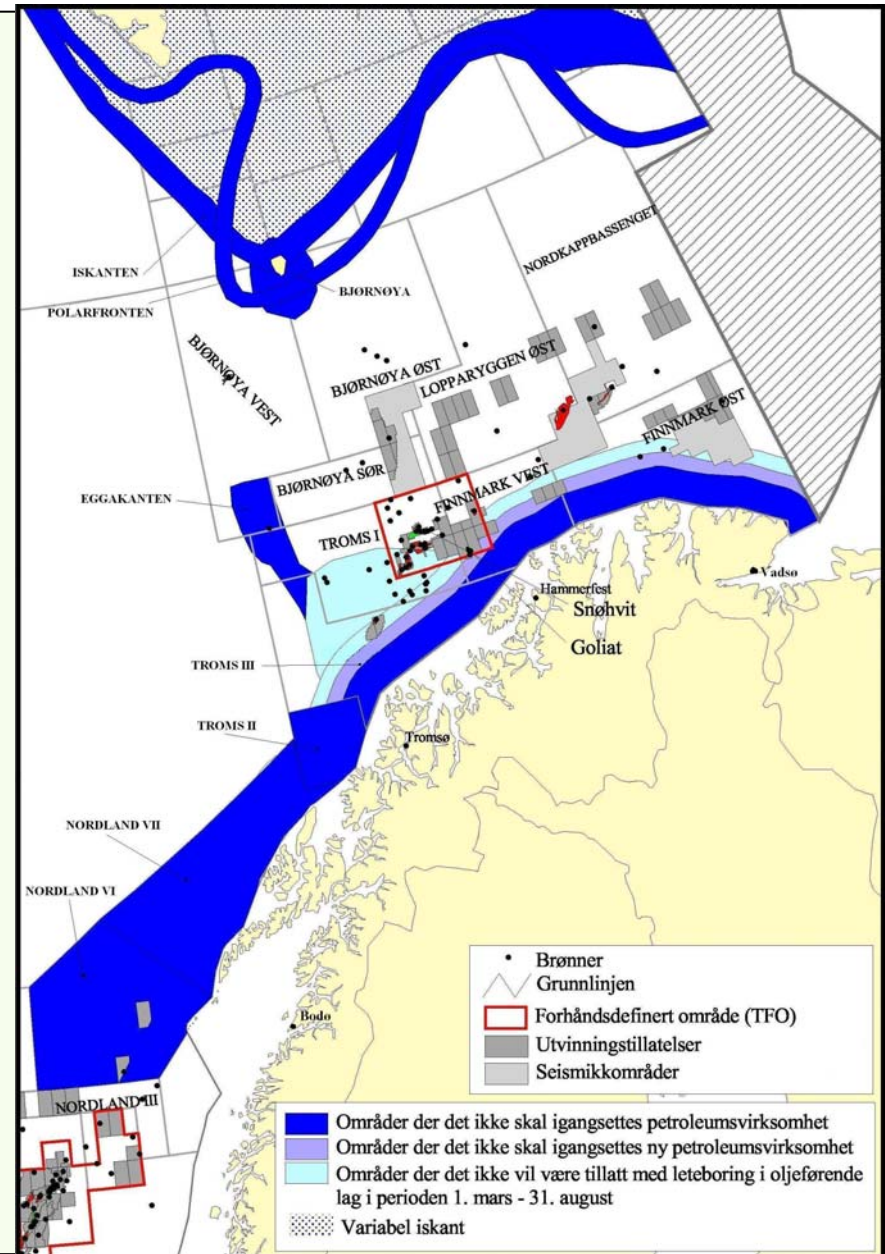
- Det skal ikke igangsettes petroleumsvirksomhet i Nordland VII og Troms II i denne stortingsperioden. Spørsmålet om petroleumsvirksomhet i disse områdene vil bli vurdert i forbindelse med revidering av forvaltningsplanen i 2010.
- Det er behov for å styrke kunnskapsgrunnlaget i disse områdene. Det skal gjennomføres følgende forsknings/kartleggingsprosjekter:
 - SEAPOP (kartlegging av sjøfugl) skal prioritere kartlegging i Lofoten/Vesterålen.
 - MAREANO (kartlegging av bunnforhold) skal prioritere kartlegging i Lofoten/Vesterålen.
 - Geologisk kartleggingsarbeid skal gjennomføres i området i regi av Oljedirektoratet. Dette innebærer blant annet seismikkinnstilling. Det igangsettes ikke konsekvensutredning om åpning av disse områdene i denne stortingsperioden.

7. Nordland VI

- Det skal ikke igangsettes petroleumsvirksomhet i Nordland VI i denne stortingsperioden.

Rammer for petroleumsvirksomheten

- Forvaltningsplanen skal være rullerende og oppdateres jevnlig. Første oppdatering vil skje i 2010.



Godt faglig grunnlag, men betydelig kunnskapsbehov

Vi har omfattende kunnskap om havområdet Barentshavet – Lofoten. Kunnskapsbehov er identifisert og prioritert.

Regjeringen vil:

- Introdusere et mer koordinert overvåkingssystem for å følge utviklingen i økosystemene (forurensning, bestander osv.)
- Styrke forskning og kartlegging i havområdet.



Tiltak på andre områder

Sentrale tema: Miljøgifter, biologisk mangfold, miljørisiko ved akutt oljeforurensning og styrking av internasjonalt samarbeid.

Regjeringen vil:

- Styrke det internasjonale arbeidet med miljøgifter
- Arbeide for at ulovlig, urapportert og uregulert fiske blir stoppet
- Søke IMO om å etablere påbudte seilingsleder for sjøtransport ca. 30 nautiske mil fra kysten
- Arbeide for at hele Barentshavet sikres en forvaltning med høye standarder for bærekraftig bruk, gjennom nært samarbeid med Russland.



Kilde: Statens forurensningstilsyn/
Norsk polarinstitutt



Foto: Erling Svensen



Kilde: Frontline

Systematisk oppfølging og tilpasning av planen

Regjeringen legger stor vekt på en systematisk og fleksibel oppfølging av forvaltningsplanen, basert på ny kunnskap og utvikling.

Forvaltningsplanen skal være rullerende og oppdateres jevnlig. Første oppdatering vil skje i 2010.

Miljøverndepartementet vil koordinere regjeringens oppfølging av forvaltningsplanen.

Regjeringen vil:

- Etablere
 - *rådgivende gruppe for overvåking*
 - *forum for samarbeid om miljørisiko*
 - *faglig forum for oppfølging og koordinering av det faglige arbeidet*
 - *Referansegruppe*





<http://odin.dep.no/md/>