

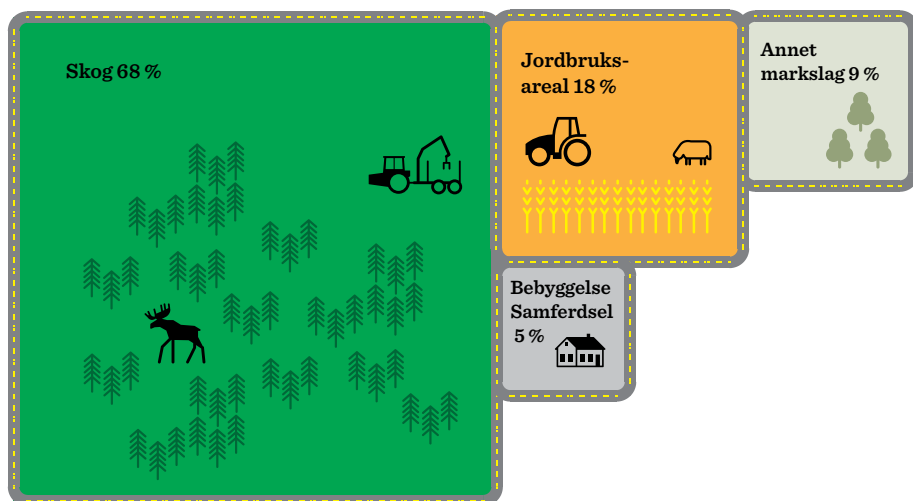
Arealbarometer for Akershus



Oppdaterte kart over areal egnet for matproduksjon

Juni 2014

skog +
landskap



Arealressurskartet (AR5) gir detaljert informasjon om arealressursene i fylket. Det brukes til arealplanlegging, konsekvensutredninger, statistikk og kontroll av arealtilskudd i landbruket.

I Akershus er det 814 000 dekar med jordbruksareal. Dette tilsvarer et areal på om lag 114 000 fotballbaner og utgjør 18 % av fylkets landareal.

Arealressurskartet gir informasjon om ressursgrunnet. Det viser hvilke arealer som kan brukes til landbruksproduksjon.

Søknadene om produksjonstilskudd gir informasjon om hvordan arealene faktisk brukes. De viser blant annet at 79 % av jordbruksarealet i Akershus brukes til kornproduksjon.

Jordbruksareal består av fulldyrka jord, overflatedyrka jord og innmarksbeite.

Fulldyrka jord
Jordbruksareal som er dyrka til vanlig pløydedybde og kan benyttes til åkervekster eller eng, og som kan fornyes ved pløying.

Overflatedyrka jord
Jordbruksareal som for det meste er rydda og jevna i overflata slik at maskinell høsting er mulig.

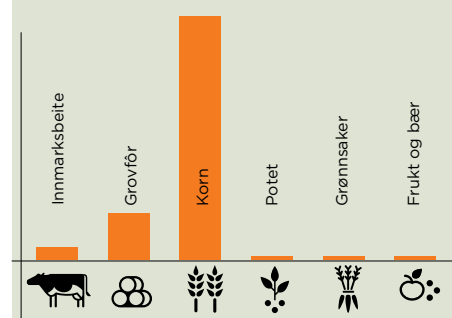
Innmarksbeite
Innmarksareal som kan benyttes til beite, men som ikke kan høstes maskinelt. Arealet skal ha tydelig kulturpreg. Minst 50 % av arealet skal være dekt av grasarter eller beite-tålende urter.

Arealressursene i Akershus fylke:

Arealtype	dekar	%
Jordbruksareal:		
Fulldyrka	760 315	16,6
Overflatedyrka	1 770	0,0
Innmarksbeite	51 948	1,1
Produktiv skog	3 118 907	68,1
Bebyggelse/samferdsel	239 342	5,2
Annet markslag	395 029	8,6
Ikke kartlagt	0	0
Sum	4 567 311	100

Kilde: Arealressurskart (AR5). Skog og landskap

Slik brukes arealene i Akershus:



Veksttype	dekar	%
Innmarksbeite	32 022	4,2
Grovfôr	116 660	15,4
Korn	599 792	79,1
Potet	6 445	0,8
Grønnsaker	1 836	0,2
Frukt/bær	1 919	0,3
Sum	758 674	100

Kilde: Produksjonstilskudd 2012. SLF

I Norge er
kun

3%

av arealet jordbruksareal, og bare 1/3 av dette er egnet for produksjon av matkorn. For OECD-landene er andelen nær 40 %

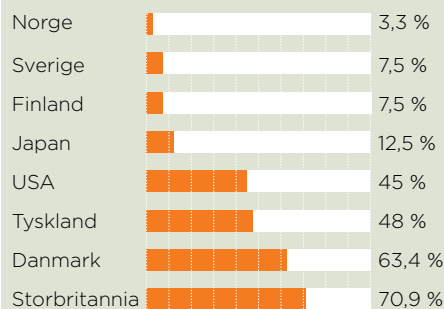
Kilde: NOU 2013 - 10

Stortinget har vedtatt at matproduksjonen i Norge skal økes med 20 % fram til 2030.

Verdens befolkning passerte i 2011 7 milliarder mennesker, og i 2050 er den beregnet til å være 9 milliarder. FAO har beregnet at den globale matproduksjonen må økes med 70 % for å sikre verdens befolkning tilstrekkelig med mat innen 2050.

En slik utvikling vil sette produksjonsarealene under press, både når det gjelder tilgjengelig areal og kvaliteten på jordressursene.

Jordbruksareal i prosent av landareal:



Kilde: Verdensbanken

I Norge er kun 3 % av landarealet jordbruksareal.

Det er lavere enn i andre land det er naturlig å sammenligne oss med.

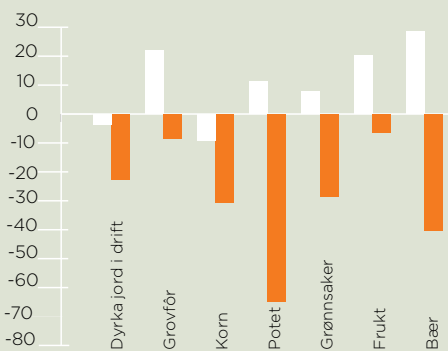
Strukturendringer

Strukturendringer i landbruket har innvirkning på bo- og sysselsetting i mange kommuner.

Endringer i landbruket kan få stor effekt på industri, turisme og annen lokal næringsvirksomhet.

□ Prosentvis endring i areal
■ Prosentvis endring i antall foretak

Endringer i landbruket i perioden 2003 til 2013 i prosent



Veksttype	Areal	Antall Foretak
Dyrka jord i drift	- 4 %	- 23 %
Grovfôr/Innmarksbeite	22 %	- 9 %
Korn	- 9 %	- 31 %
Potet	11 %	- 65 %
Grønnsaker	8 %	- 29 %
Frukt	20 %	- 6 %
Bær	29 %	- 40 %

Kilde: Søknad om produksjonstilskudd. SLF

Oppdaterte kart

Oppdaterte kart er et viktig verktøy for næringsutvikling, samt kommunal- og regionalplanlegging.

Arealressurskartet synliggjør arealene som er egnet for landbruksproduksjon. I løpet av de tre siste årene er kartet heldekkende oppdatert i 9 kommuner i Akershus. I samme periode har 18 av kommunene oppdatert arealressurskartet gjennom kommunal saksbehandling.

Informasjon om endringer i arealressurskartet finnes hos Skog og landskap, som både statistikk og kart.

Kartene viser avgang i jordbruksareal med rødt, vekst i jordbruksareal med grønt, mens andre endringer vises med fiolett.

Les mer på http://www.skogoglandskap.no/seksjoner/ar5_endringsanalyse



Nedbygging

Det skjer ofte rundt store byer og tettsteder, der også mye av den beste landbruksjorda ligger.

Gjengroing

Det er et problem på de mer marginale arealene, og skjer som følge av endret beitebruk.

Oppdyrking

Arealer dyrkes opp. Mye av arealene som dyrkes opp eller ryddes blir til innmarksbeite.



Hvorfor er det viktig å ta vare på matjorda?

1.

Matjord er en knapp og ikke-fornybar ressurs.

2.

Klimautfordringene vil endre forutsetningene for matproduksjon over hele kloden.

3.

Befolkningsveksten gir behov for større arealer til jordbruk.

4.

Nok mat, trygg mat, kortreist og god mat blir en viktigere del av vår livskvalitet.



Ett dekar hvete kan gi 1 000 brød hvert år!

Dyrkbar jord i Akershus fylke

Dyrkbar jord er arealer som kan dyrkes opp, slik som et skogområde med god jord. Disse arealene kan dyrkes opp til fulldyrka jord. Landet er delt inn i klimasoner fra 1-6, hvor sone 1 er best egnet for matproduksjon.

Akershus har 384 000 dekar dyrkbar jord, hovedsakelig i klimasone 1 til 4.

80 % av den dyrkbare jorda i fylket er mineraljord og 20 % er organisk jord eller myrjord. Myrjord er problematisk å dyrke opp da den vil slippe ut mye CO₂ og metangass noe som bidrar til økt drivhuseffekt.

Dyrkbar jord fordelt på klimasoner:

Sone	Dekar	%
1 Godt egnet for matkorn dyrking	20 013	5
2 Marginal for matkorn dyrking	325 958	85
3 Godt egnet for førkorn dyrking	28 368	7
4 Marginal for førkorn dyrking	9 390	2
5 Godt egnet for grovfôr dyrking	730	0
6 Marginal for grovfôr dyrking	0	0
Totalt dyrkbar jord	384 459	100

Kilde: Dyrkbar jord, Skog og landskap

Les mer:

→ **Arealressurskart:** www.skogoglandskap.no/temaer/ar5

→ **Jordsmonn:** www.skogoglandskap.no/artikler/2007/jordsmonnkartlegging

→ **Dyrkbar jord** www.skogoglandskap.no/kart/dyrkbar_jord



Norsk institutt for skog og landskap

Pb 115, NO-1431 Ås
T: +47 64 94 80 00
skogoglandskap.no