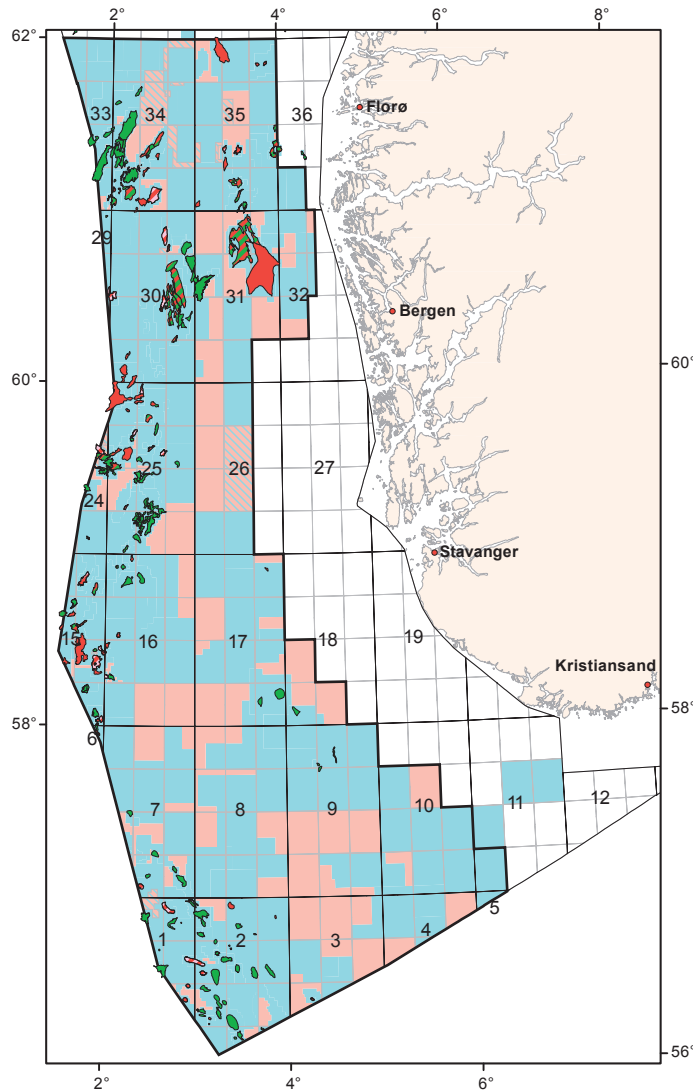


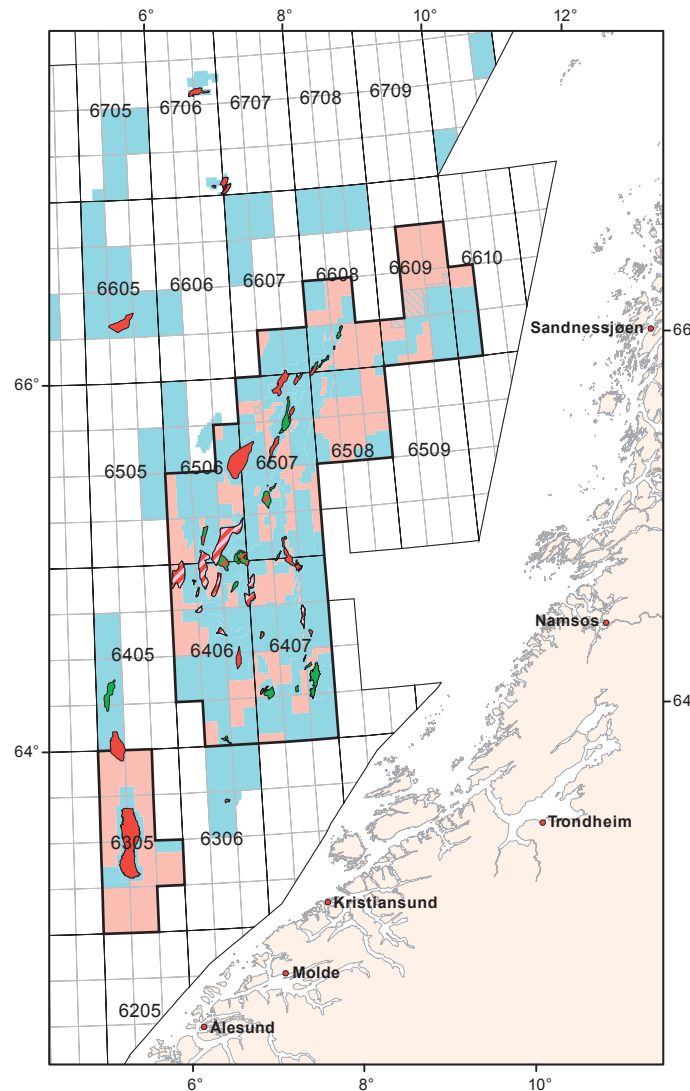
Tildeling i forhåndsdefinerte områder 2009 - utlysning



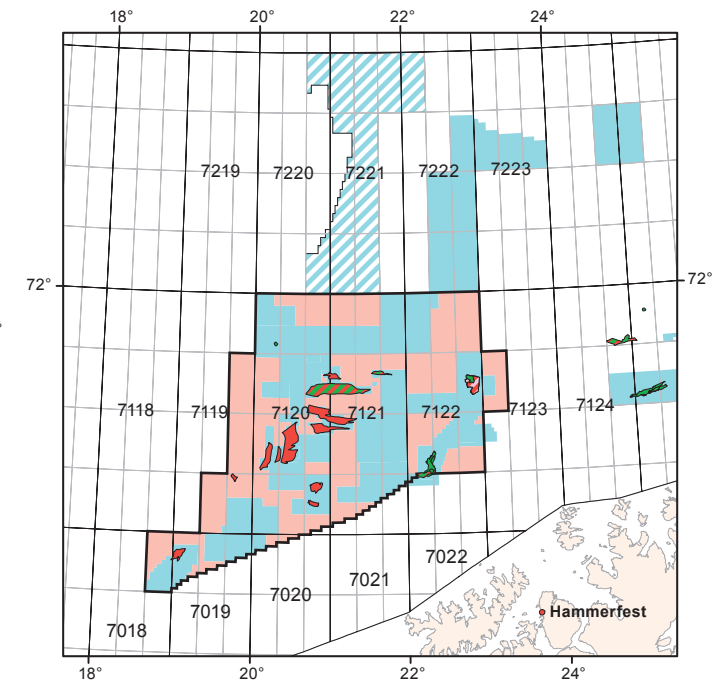
Nordsjøen



Norskehavet



Barentshavet



- | Felt og funn | |
|----------------------------------|----------------|
| Forhåndsdefinert område | Olje |
| Utlyste blokker | Gass |
| Utlyste blokker - stratigrafiske | Olje m/gass |
| Konsesjonsbelagt område | Gass/kondensat |
| Seismikkområder | |

Kartene viser konsesjonsbelagte områder og utlyste blokker per 9. mars 2009. Dette arealet kan endres i løpet av søknadsperioden. Oppdaterte kart (Oljedirektoratets interaktive faktakart) som viser tilgjengelig areal finnes på Oljedirektoratets hjemmeside.